

ZARZĄDZENIE NR 16/20

BURMISTRZA MIASTA AUGUSTOWA

z dnia 16 lutego 2020 r.

w sprawie obciążenia nieruchomości.

Na podstawie art. 30 ust. 2 pkt 3 ustawy z dnia 8 marca 1990 r. o samorządzie gminnym (Dz.U. z 2019 r. poz. 506, 1309, 1571, 1696, 1815), art. 13 ust. 1 i art. 25 ust. 1 ustawy z dnia 21 sierpnia 1997 r. o gospodarce nieruchomościami (Dz.U. z 2020 r. poz. 65), art. 285 § 1 ustawy z dnia 23 kwietnia 1964 r. Kodeks cywilny (Dz.U. z 2019 r. poz. 1145, 1495) oraz § 4 ust. 1 pkt 2 Uchwały Nr XXIX/182/08 Rady Miejskiej w Augustowie z dnia 30 grudnia 2008 r. w sprawie określenia zasad nabywania, zbywania i obciążenia nieruchomości oraz ich wydzierżawienia lub wynajmowania na czas oznaczony dłuższy niż 3 lata lub na czas nieoznaczony (Dz.Urz. Woj. Podlaskiego z 2009 r. nr 47, poz. 449 z późn. zm.) Burmistrz Miasta Augustowa zarządza, co następuje:

§ 1.

Ustanowić odpłatną służebność gruntową na rzecz każdorazowego właściciela nieruchomości władającej – działki nr 4105/11, położonej w Augustowie, obręb 3, polegającą na prawie przejazdu po działkach położonych w Augustowie, obręb 3, oznaczonych numerami geodezyjnymi: 3879, 783/1, 783/8, stanowiących własność Gminy Augustów.

§ 2.

1. Obciążenie nieruchomości, o których mowa w § 1 nastąpi za jednorazowym wynagrodzeniem w wysokości 6497,00 zł (słownie: sześć tysięcy czterysta dziewięćdziesiąt siedem złotych) plus należny podatek VAT 23% w wysokości 1494,31 zł (słownie: jeden tysiąc czterysta dziewięćdziesiąt cztery złote 31/100) łącznie 7991,31 zł (słownie: siedem tysięcy dziewięćset dziewięćdziesiąt jeden złotych 31/100), płatnym najpóźniej do dnia ustanowienia służebności.

2. Każdorazowi właściciele nieruchomości władającej mają obowiązek korzystania z nieruchomości obciążonych w taki sposób, aby nie pogorszyć ich stanu pierwotnego, w przypadku pogorszenia tego stanu należy go przywrócić własnym kosztem i staraniem.

§ 3.

Mapa nieruchomości obciążonej wraz z oznaczeniem przebiegu służebności stanowi załącznik Nr 1 do niniejszego Zarządzenia.

§ 4.

Wykonanie Zarządzenia powierza się Kierownikowi Wydziału Gospodarki Nieruchomościami.

§ 5.

Traci moc Zarządzenie Burmistrza Miasta Augustowa Nr 38/20 z dnia 31 stycznia 2020 r.

§ 6.

Zarządzenie wchodzi w życie z dniem podpisania.

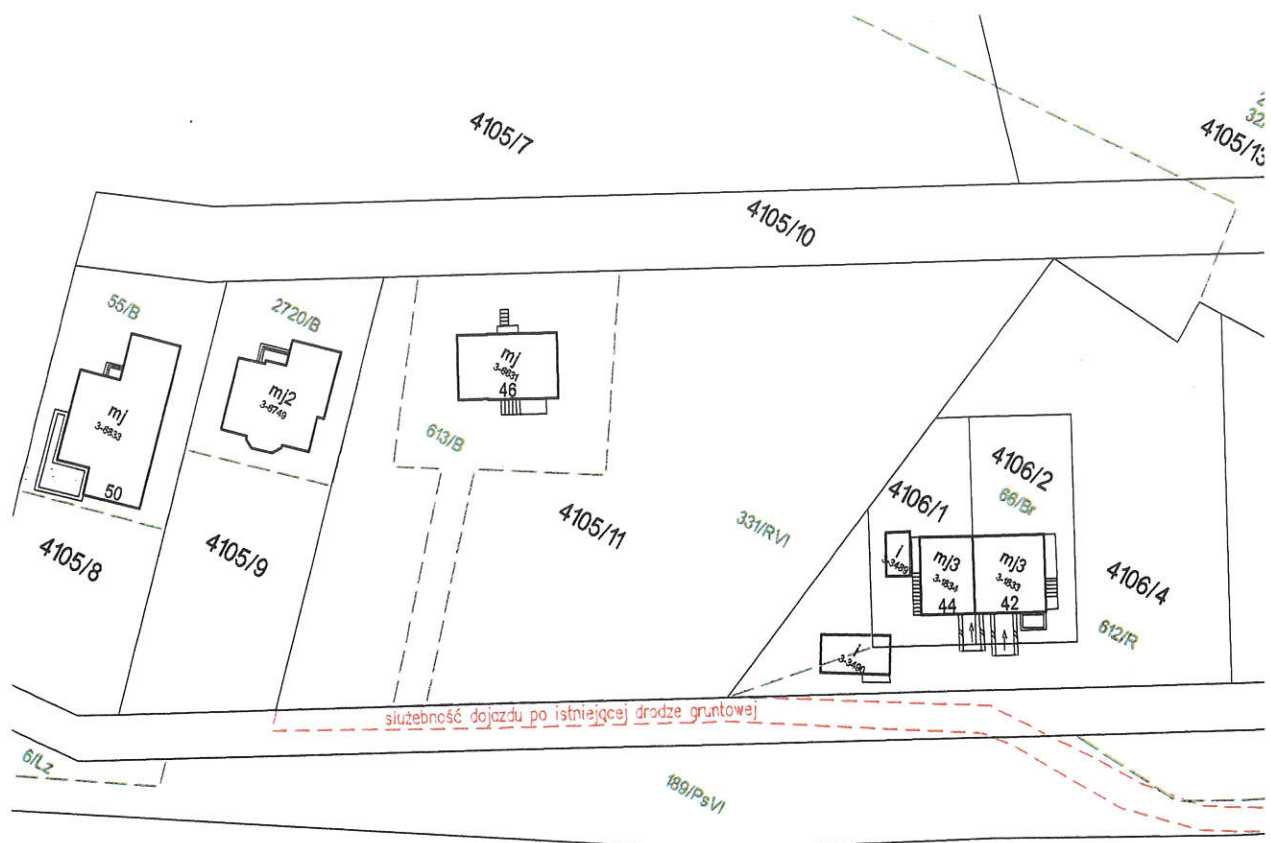
Z up. BURMISTRZA
Zastępca Burmistrza
Filip Jerzy Chodkiewicz

MAPA USTALENIA SŁUŻEBNOŚCI GRUNTOWEJ

/ wyrys z mapy ewidencji gruntów i budynków /

skala 1:1000

województwo : podlaskie
powiat : augustowski
jednostka ewidencyjna : m. Augustów
obręb : 0003 obręb 3



Przedsiębiorstwo GEO-TRANS
Dariusz Tomkiewicz
16-300 Augustów, ul. 3-go Maja 5b
NIP 846-100-51-55 REGON 790183885
tel. 099-640-84-92

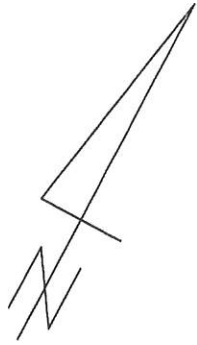
Nr ks. zam. 46/2020

Id. zgłoszenia prac GK.6640.219.2020

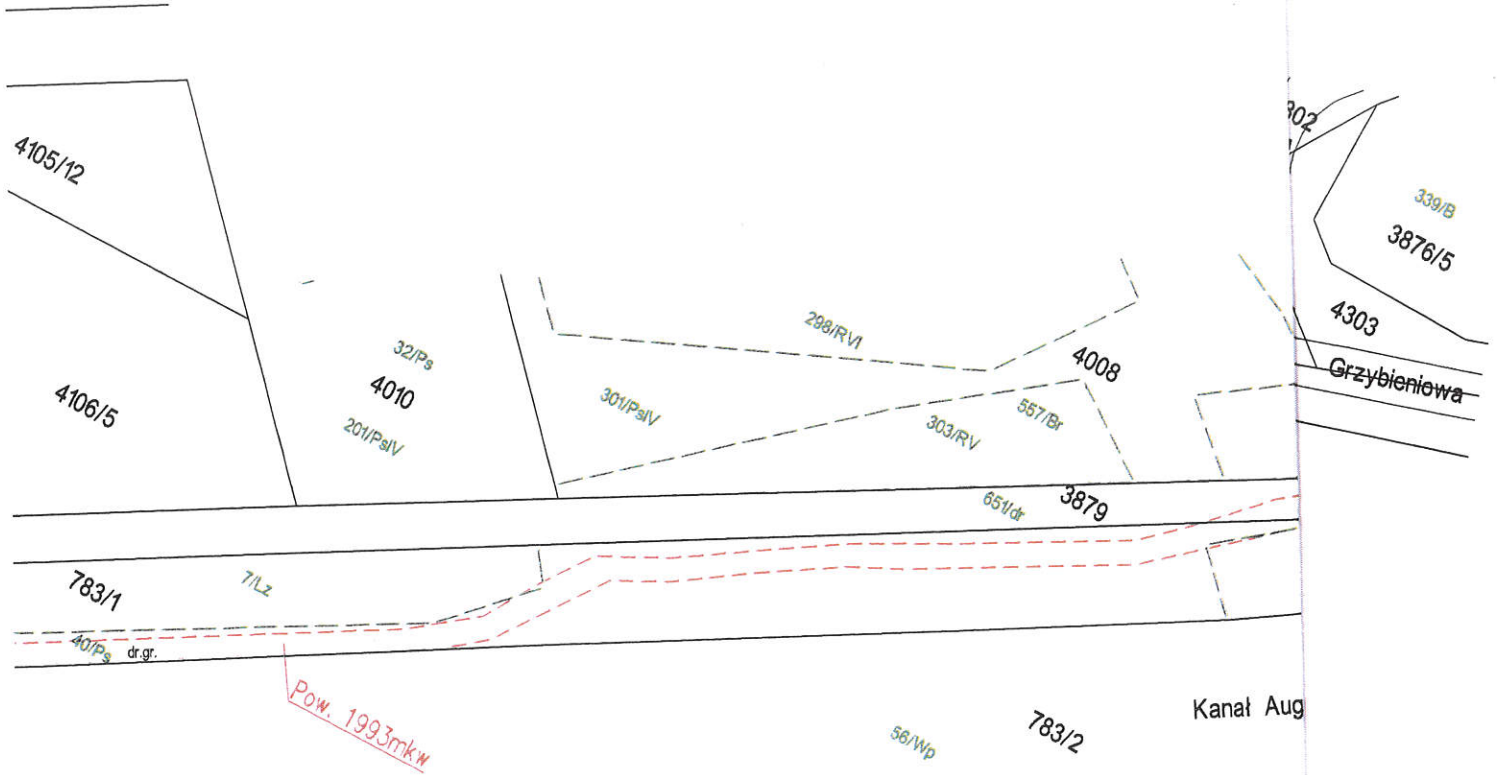
Augustów : dn. 17.02.2020r.

Wykonał :

GEODETA DZIAŁA
Dariusz Tomkiewicz
upr. nr 13106

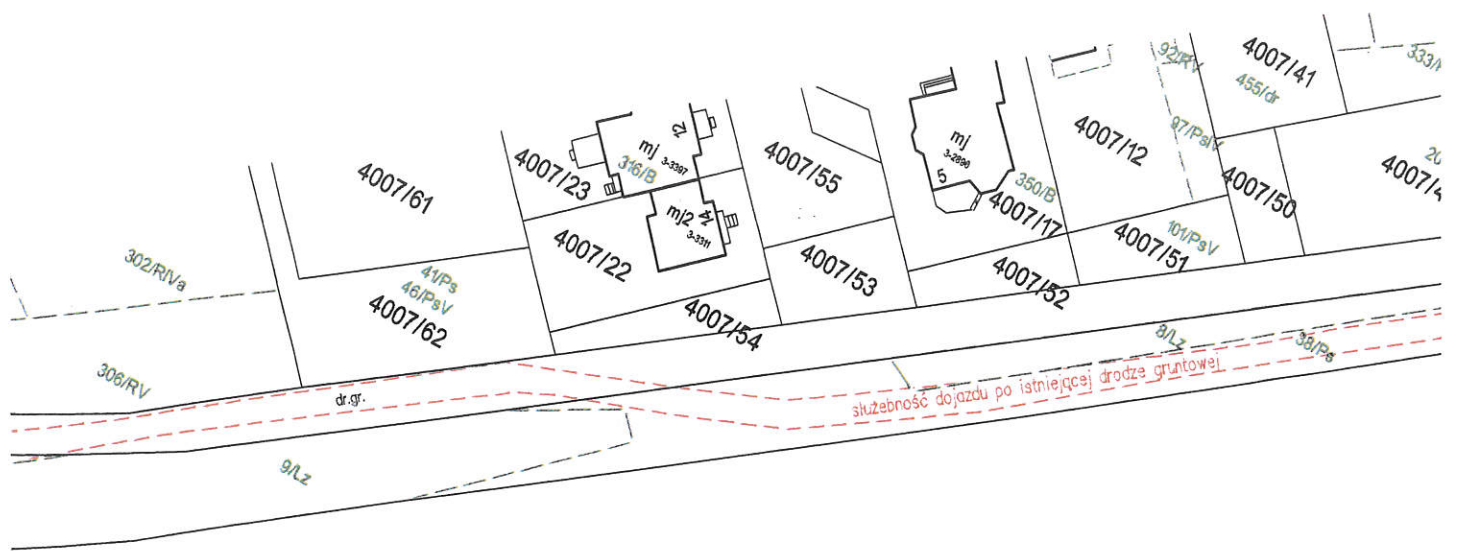


VL



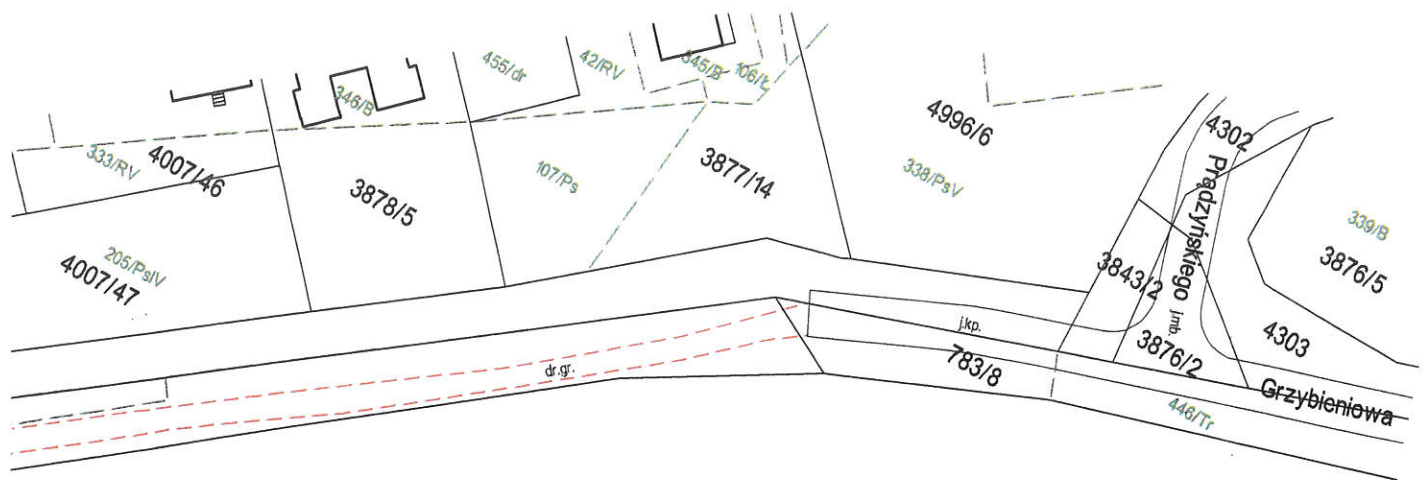
| | |
|---|-------------------------|
| Poswiadcza się iż niniejszy dokument został opracowany w wyniku prac geodezyjnych i jest zgodny z aktualnymi danymi o powierzchni i kształcie nieruchomości, które zostały zawarte w ewidencji gruntów i budynków, stanowiącej część publicznej księgi wieczystej prowadzonej przez Urząd Geodezyjno-Katastralny. | |
| Urząd Geodezyjno-Katastralny | STAROSTA AUGUSTOWSKI |
| Urząd Geodezyjno-Katastralny | P.2001.2020.209 |
| Urząd Geodezyjno-Katastralny | 20.02.2020 |
| Urząd Geodezyjno-Katastralny | SPECJALISTA |

Y



ustowski

Załącznik Nr 2



Z up. BURMISTRZA

Zastępcą Burmistrza

Filip Jerzy Chodkiewicz