



## PROTOKÓŁ – RAPORT Z PRZEBIEGU I TECHNIKI KONSULTACYJNEJ W FORMIE SPACERU BADAWCZEGO

### 1. Podstawa prawna przeprowadzenia konsultacji

Konsultacje przeprowadzone zostały zgodnie z Zarządzeniem nr 116/2020 Burmistrza Miasta Augustowa z dnia 17 kwietnia 2020 roku w sprawie przeprowadzenia konsultacji społecznych projektu Miejscowego Planu Zagospodarowania Przestrzennego części miasta Augustowa, zwanego „Al. Kard. Wyszyńskiego- Strefa „A”- jezioro Necko”, sporządzanego na podstawie Uchwały Nr XLV/439/18 Rady Miejskiej w Augustowie z dnia 21 lutego 2018 r. oraz Uchwałą Nr X/83/15 Rady Miejskiej w Augustowie z dnia 8 lipca 2015 roku w sprawie określenia zasad i trybu przeprowadzania konsultacji z mieszkańcami Gminy Miasta Augustów.

### 2. Przedmiot konsultacji

Przedmiotem konsultacji był projekt Miejscowego Planu Zagospodarowania Przestrzennego części miasta Augustowa dla terenów położonych częściowo w rejonie rzeki Netty i jeziora Necko oraz częściowo w rejonie Al. Kard. Wyszyńskiego, ulicy Sportowej, Tytoniowej, Zdrojowej, Hotelowej, M. Konopnickiej, Letniskowej, Zacisze, Nadrzeczej, Mostowej, Szpitalnej, Zarzecze, Partyzantów, zwanego „Al. Kard. Wyszyńskiego- Strefa „A”- jezioro Necko” sporządzanego na podstawie Uchwały nr XLV/439/18 Rady Miejskiej w Augustowie z dnia 21 lutego 2018 r.

### 3. Termin i cel przeprowadzenia konsultacji

Celem konsultacji było:

- ✓ przekazanie informacji o omawianym terenie w sposób obiektywny i profesjonalny,
- ✓ zebranie opinii, uwag i pomysłów na wprowadzenie ładu w przestrzeni objętej zmianami,
- ✓ wspólne wypracowanie pożądanej struktury terenu, przy uwzględnieniu zarówno potrzeb mieszkańców, jak i zaleceń konserwatorskich i zabudowy już zrealizowanej na tym terenie,
- ✓ pozyskanie społecznego zrozumienia i akceptacji dla projektowanych rozwiązań,
- ✓ badanie i diagnoza potencjalnych sytuacji konfliktowych.

Spacer badawczy odbył się 24 sierpnia 2020 r. w godz. 17.00-19.30 w ramach konsultacji wyznaczonych na termin od 17 sierpnia 2020 r. do 7 września 2020 r.

#### 4. Tryb przeprowadzenia konsultacji

Konsultacje społeczne zostały ogłoszone Zarządzeniem nr 116/2020 Burmistrza Miasta Augustowa z dnia 17 kwietnia 2020 r. w sprawie przeprowadzenia konsultacji społecznych projektu Miejscowego Planu Zagospodarowania Przestrzennego części miasta Augustowa, zwanego „Al. Kard. Wyszyńskiego- Strefa „A”- jezioro Necko”, sporządzanego na podstawie Uchwały nr XLV/439/18 Rady Miejskiej w Augustowie z dnia 21 lutego 2018 r.

Zarządzeniem nr 174/2020 Burmistrza Miasta Augustowa z dnia 21 lipca 2020 r. ustalono termin przeprowadzenia konsultacji społecznych:

Etap I- 17.08.2020-07.09.2020

Etap II- po uzyskaniu kompletu pozytywnych opinii i uzgodnień w zakresie sporządzanego projektu planu.

Zaproszenie Burmistrza Miasta Augustowa do wzięcia udziału w konsultacjach zostało opublikowane na stronie internetowej [www.urzad.augustow.pl](http://www.urzad.augustow.pl) oraz zamieszczone w Biuletynie Informacji Publicznych Urzędu Miejskiego w Augustowie w dniu 31.07.2020r.

Informacja o konsultacjach została rozpowszechniona za pomocą mediów lokalnych (portale informacyjne [augustow.org.pl](http://augustow.org.pl), [augustowskireporter.pl](http://augustowskireporter.pl)) oraz mediów społecznościowych (oficjalny fan page Augustowa na Fb). Ponadto dystrybuowane były materiały informacyjne tj. plakaty oraz ulotki i broszury. Materiały dostępne były w Centrum Informacji Turystycznej, w Urzędzie Miejskim w Augustowie, Augustowskich Placówkach Kultury, plakaty rozwieszono na ogólnodostępnych tablicach ogłoszeniowych. Informacja o konsultacjach rozpowszechniana była także drogą mailową oraz wyświetlana na monitorach w budynku Urzędu Miejskiego przy ul. 3 Maja 60 oraz ul. Nowomiejskiej 41.

Kilka dni przed planowanym spacerem ponownie zostało opublikowane zaproszenie Burmistrza Miasta Augustowa do wzięcia udziału w konsultacjach (bip Urzędu Miejskiego w Augustowie, strona internetowa [www.urzad.augustow.pl](http://www.urzad.augustow.pl), portal informacyjny [augustow.org](http://augustow.org), [augustowskireporter.pl](http://augustowskireporter.pl), media społecznościowe - oficjalny fan page Augustowa na Fb).

Wszystkie materiały dostępne są na stronie urzędu: <http://urzad.augustow.pl/content/plan-miejscowy-al-kard-wyszynskiego-strefa-jezioro-necko>

#### 5. Przebieg konsultacji



Spacer badawczy z udziałem eksperta z dziedziny planowania przestrzennego i przedstawicieli Urzędu Miejskiego odbył się 24 sierpnia 2020 r. zgodnie z planowanym scenariuszem.

Spacer moderowany był przez eksperta z dziedziny planowania przestrzennego Jacka Rostka. Odpowiedzi udzielał także Burmistrz Miasta Augustowa Mirosław Karolczuk oraz kierownik Wydziału Architektury i Gospodarki Przestrzennej Marek Sadowski. W spotkaniu uczestniczyli mieszkańcy danego terenu, Burmistrz Miasta Augustowa, Radni Rady Miejskiej w Augustowie, przedsiębiorcy augustowscy, przedstawiciele organizacji pozarządowych oraz osoby zainteresowane prezentowaną przestrzenią.

Trasa przebiegu spaceru została wcześniej wyznaczona i sprawdzona. Przygotowano szczegółowe materiały informacyjne, które otrzymali wszyscy uczestnicy spaceru.

Zgłoszenia do udziału w spacerze przyjmowane były drogą mailową i telefonicznie w dniach od 03 do 24 sierpnia 2020 r.

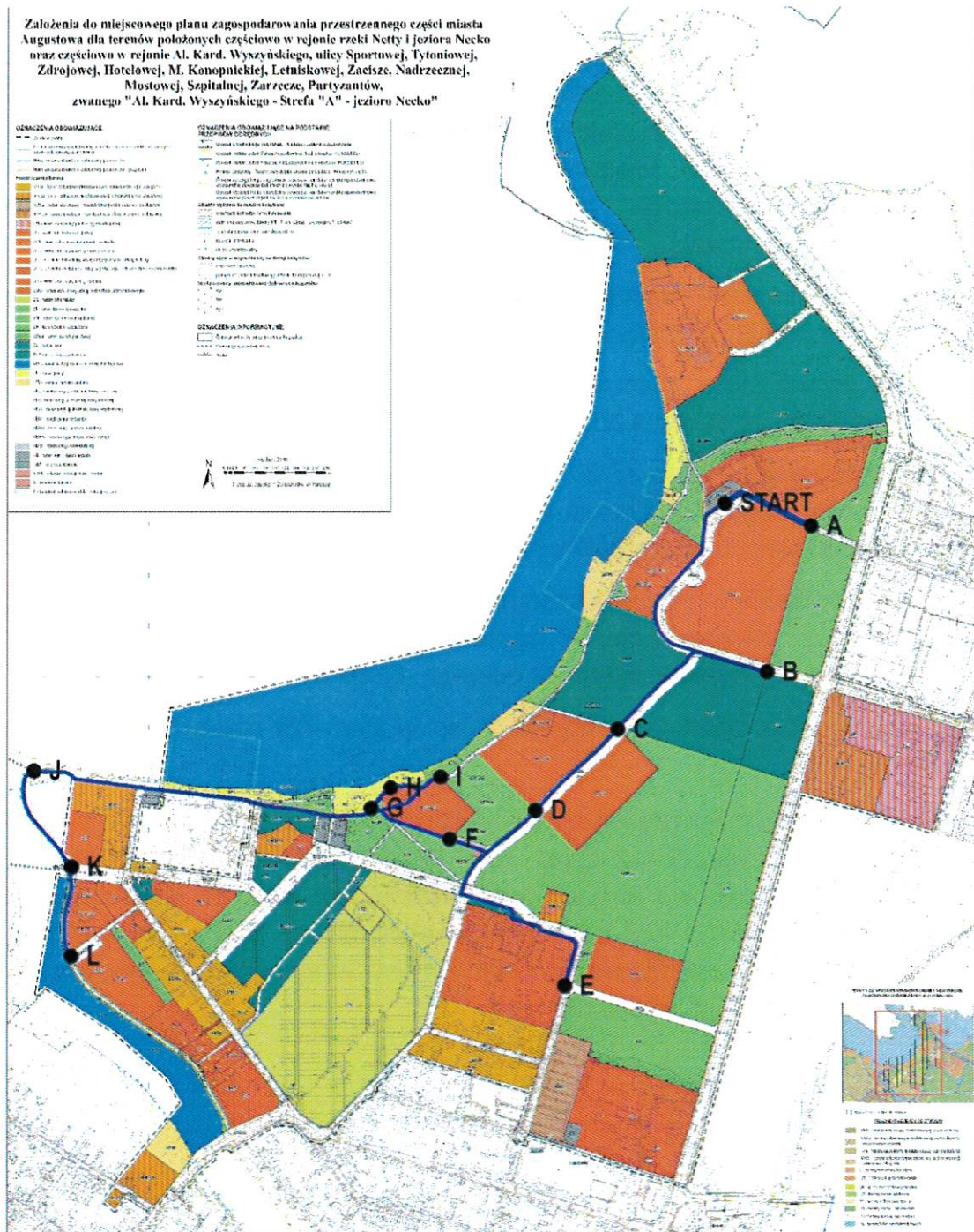
Spacer rozpoczął się o godz. 17.00 w wyznaczonym miejscu zbiórki- przy Sanatorium Uzdrowskim Augustów. Uczestnicy mieli możliwość skorzystania z bezpłatnego transportu spod siedziby Urzędu Miejskiego w Augustowie.

Na wstępie spotkania wręczono uczestnikom materiały informacyjne, podpisano listę obecności oraz oświadczenie o zapoznaniu się z klauzulą informacyjną o przetwarzaniu danych osobowych. Na miejscu zbiórki dostępna była woda.

Liczba uczestników: zgodnie z listą obecności w spacerze badawczym udział wzięło 28 osób.


Uczestnicy spaceru rozpoczęli mapowanie konkretnych miejsc. Zgodnie z ustalonym przebiegiem trasy zwiedzili 12 stacji. Przy każdej stacji animator spaceru omówił przeznaczenie podstawowe terenu, projektowane założenia do miejscowego planu (powierzchnia zabudowy, ilość kondygnacji nadziemnych, powierzchnia biologicznie czynna, powierzchnia zadrzewiona) oraz zmiany w stosunku do obowiązującego planu zagospodarowania przestrzennego.

Rys. 1 Przebieg trasy



W trakcie spotkania dopytywano o tereny zieleni izolacyjnej i zasadność ich planowania. Uczestnicy spaceru pytali także o propozycje zapisów dotyczących





gruntów, których właścicielem jest Skarb Państwa i formy inwestowania na tych terenach. W odpowiedzi Burmistrz Augustowa wskazał, że samorząd odpowiada za planowanie zagospodarowania na tych terenach, natomiast Gmina nie będzie pozyskiwała gruntów, jest to zadanie potencjalnych inwestorów zainteresowanych prowadzeniem takich form działalności gospodarczej.

Uczestnicy spaceru prosili także o udzielenie wyjaśnień o lokalizację planowanego parku uzdrowskiego i jego wielkość. Szczegóły przedstawił Marek Sadowski, następnie wskazał obszar, na którym zlokalizowane miałyby być ciągi piesze, rowerowe i inne atrakcje. W trakcie spaceru przedstawiono także koncepcję i plany związane z możliwością rozbudowania pomostu i urządzenia plaży na terenach przyległych do wyciągu narci wodnych. Na zakończenie trasy przedstawiono trzy miejsca lokalizacji kładki nad rzeką Nettą oraz teren inwestycyjny położony pomiędzy „Pałacem na wodzie Falkowski” i kompleksem wypoczynkowym „Karmel”.

W trakcie spaceru wykonane zostały również zdjęcia dokumentujące przy użyciu aparatu fotograficznego.

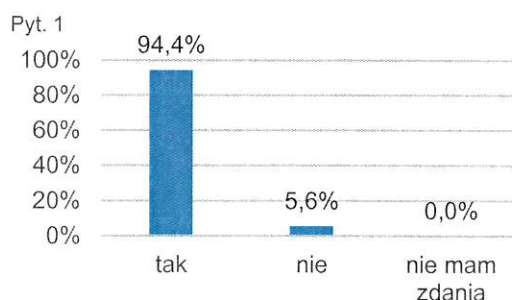
Uczestnicy spaceru otrzymali ankiety do wypełnienia umożliwiające wyrażenie opinii odnośnie założeń do planu.

Liczba ankiet zebranych po spacerze: 18

Wyniki złożonych ankiet:

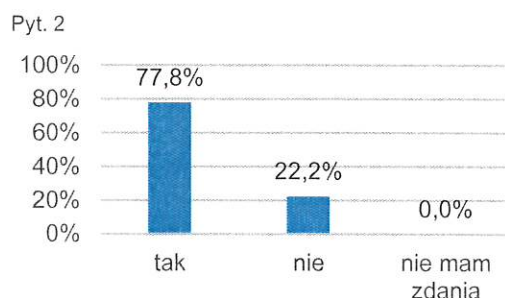
**Pytanie 1, Stacja A, B (teren 2ZUU - ZABUDOWA USŁUG LECZNICTWA UZDROWISKOWEGO)**

Czy uważasz, że w obecnym miejscu należy rozwijać (podtrzymać) funkcję usług lecznictwa uzdrowskiego?		
	liczba odpowiedzi	% odpowiedzi
tak	17	94,4%
nie	1	5,6%
nie mam zdania	0	0%
<b>suma</b>	<b>18</b>	<b>100%</b>



**Pytanie 2, Stacja C, D (3ZUU - ZABUDOWA USŁUG LECZNICTWA UZDROWISKOWEGO)**

Czy uważasz, że w miejscu terenu 3ZUU należy wprowadzić funkcję usług lecznictwa uzdrowskiego?		
	liczba odpowiedzi	% odpowiedzi
tak	14	77,8%
nie	4	22,2%
nie mam zdania	0	0%
<b>suma</b>	<b>18</b>	<b>100%</b>

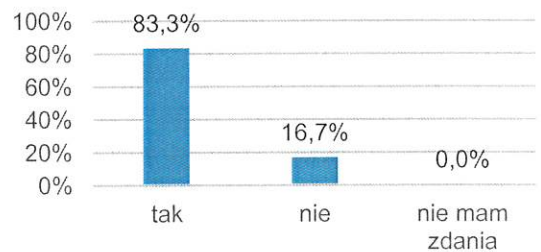




Pytanie 3, Stacja E (4ZUU - ZABUDOWA USŁUG LECZNICTWA UZDROWISKOWEGO)

Czy uważasz, że w tym miejscu należy wprowadzić funkcję usług lecznictwa uzdrowiskowego?		
	liczba odpowiedzi	% odpowiedzi
tak	15	83,3%
nie	3	16,7%
nie mam zdania	0	0%
<b>suma</b>	<b>18</b>	<b>100%</b>

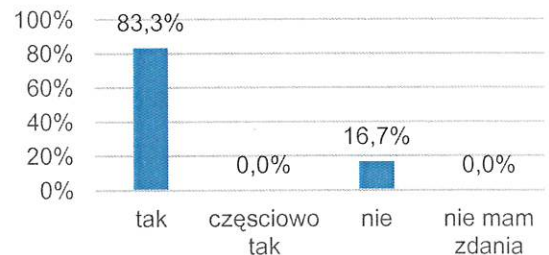
Pyt. 3



Pytanie 4, Stacja E (4ZUU - ZABUDOWA USŁUG LECZNICTWA UZDROWISKOWEGO)

Czy uważasz, że w obecnym miejscu należy rozszerzyć funkcję usług lecznictwa uzdrowiskowego o pozostałe usługi zdrowia?		
	liczba odpowiedzi	% odpowiedzi
tak	15	83,3%
częściowo tak	0	0%
nie	3	16,7%
nie mam zdania	0	0%
<b>suma</b>	<b>18</b>	<b>100%</b>

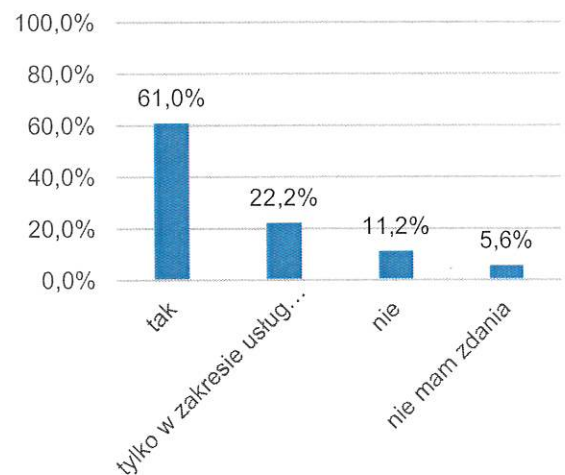
Pyt. 4



Pytanie 5, Stacja F, G, H, I (6UT/UU – ZABUDOWA USŁUG TURYSTYCZNYCH I LECZNICTWA UZDROWISKOWEGO)

Czy uważasz, że w tym miejscu należy rozwijać/wprowadzić funkcję usług turystycznych i lecznictwa uzdrowiskowego?		
	liczba odpowiedzi	% odpowiedzi
tak	11	61%
tylko w zakresie usług turystycznych	4	22,2%
nie	2	11,2%
nie mam zdania	1	5,6%
<b>suma</b>	<b>18</b>	<b>100%</b>

Pyt. 5

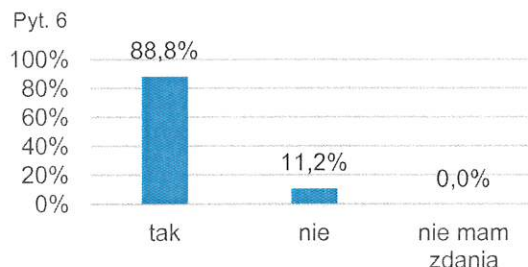






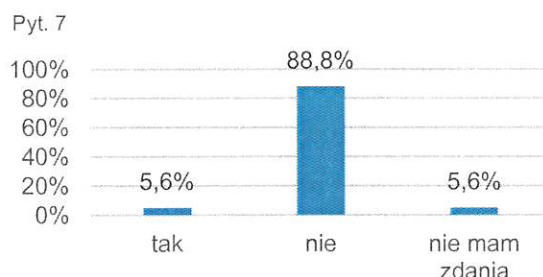
Pytanie 6, Stacja J (PIERWSZE MIEJSCE LOKALIZACJI KŁADKI)

Czy uważasz, że w tym miejscu należy zlokalizować kładkę?		
	liczba odpowiedzi	% odpowiedzi
tak	16	88,8%
nie	2	11,2%
nie mam zdania	0	0%
<b>suma</b>	<b>18</b>	<b>100%</b>



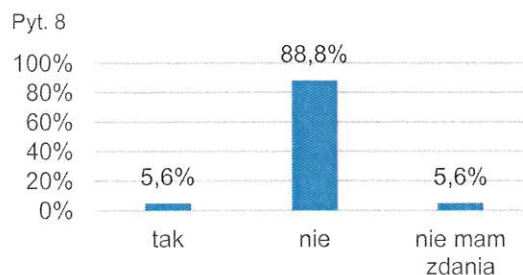
Pytanie 7, Stacja K (DRUGIE MIEJSCE LOKALIZACJI KŁADKI)

Czy uważasz, że w tym miejscu należy zlokalizować kładkę?		
	liczba odpowiedzi	% odpowiedzi
tak	1	5,6%
nie	16	88,8%
nie mam zdania	1	5,6%
<b>suma</b>	<b>18</b>	<b>100%</b>



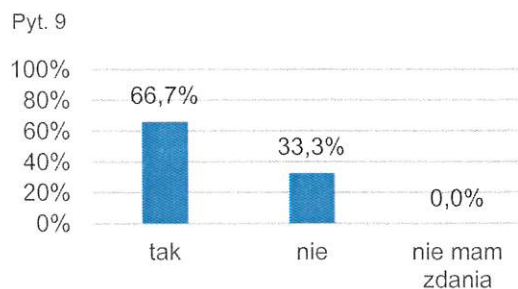
Pytanie 8, Stacja L (TRZECIE MIEJSCE LOKALIZACJI KŁADKI)

Czy uważasz, że w tym miejscu należy zlokalizować kładkę?		
	liczba odpowiedzi	% odpowiedzi
tak	1	5,6%
nie	16	88,8%
nie mam zdania	1	5,6%
<b>suma</b>	<b>18</b>	<b>100%</b>



Pytanie 9, Stacja L (UT/UK - ZABUDOWA USŁUG TURYSTYCZNYCH I USŁUG KULTURY)

Czy uważasz, że w tym miejscu należy wprowadzić funkcję usług turystycznych i usług kultury?		
	liczba odpowiedzi	% odpowiedzi
tak	12	66,7%
nie	6	33,3%
nie mam zdania	0	0%
<b>suma</b>	<b>18</b>	<b>100%</b>





Zdecydowana większość uczestników spaceru pozytywnie opiniuje planowane zmiany w planie zagospodarowania przestrzennego zwanego „Al. Kard. Wyszyńskiego- Strefa „A”- jezioro Necko”.

Niniejszy protokół podlega:

- 1) podaniu do publicznej wiadomości na stronie [urząd.augustow.pl](http://urząd.augustow.pl)
- 2) przekazaniu do projektanta
- 3) przekazaniu do Grantodawcy.

Miejscowość , data

Augustów, 21.09.2020 r.

**KOORDYNATOR WYDZIAŁU**  
Architektury i Gospodarki Przestrzennej



*Marek Sadowski*

/podpis Koordynatora zespołu zadaniowego/

Zatwierdzam

**BURMISTRZ**

21.09.2020



*Mirosław Karolczuk*

/data i podpis Wójta/Burmistrza lub osoby upoważnionej/