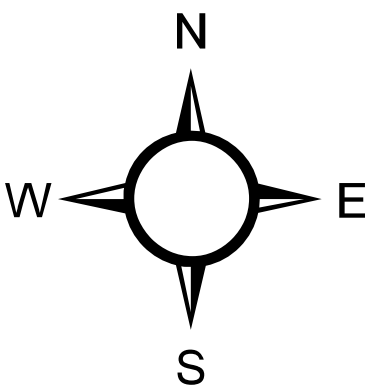


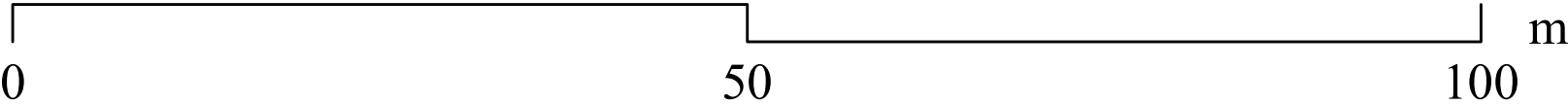


# MIEJSCOWY PLAN ZAGOSPODAROWANIA PRZESTRZENNEGO CZĘŚCI MIASTA AUGUSTOWA ZWANEGO "WOJSKA POLSKIEGO - KOŚCIELNA"

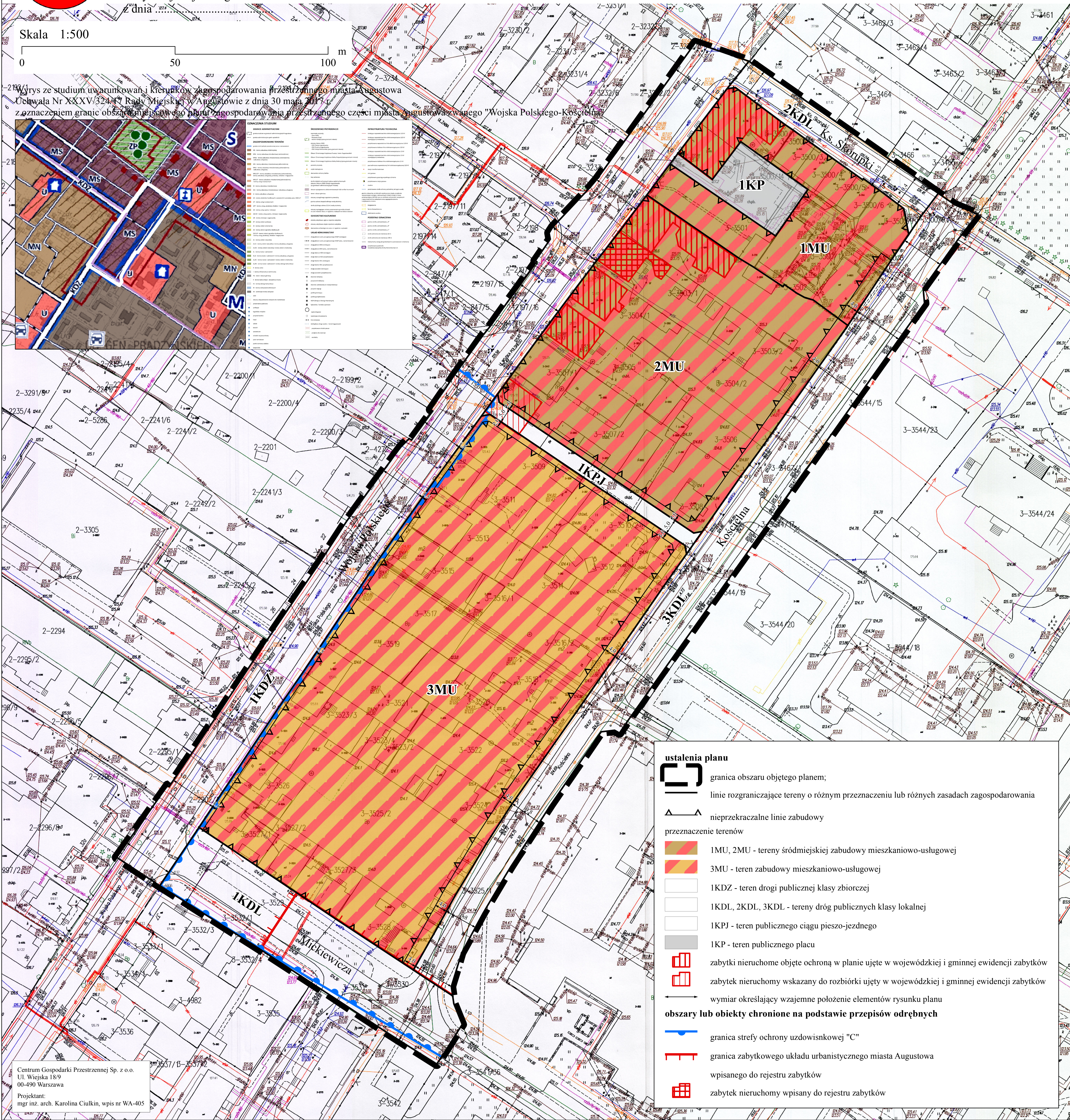
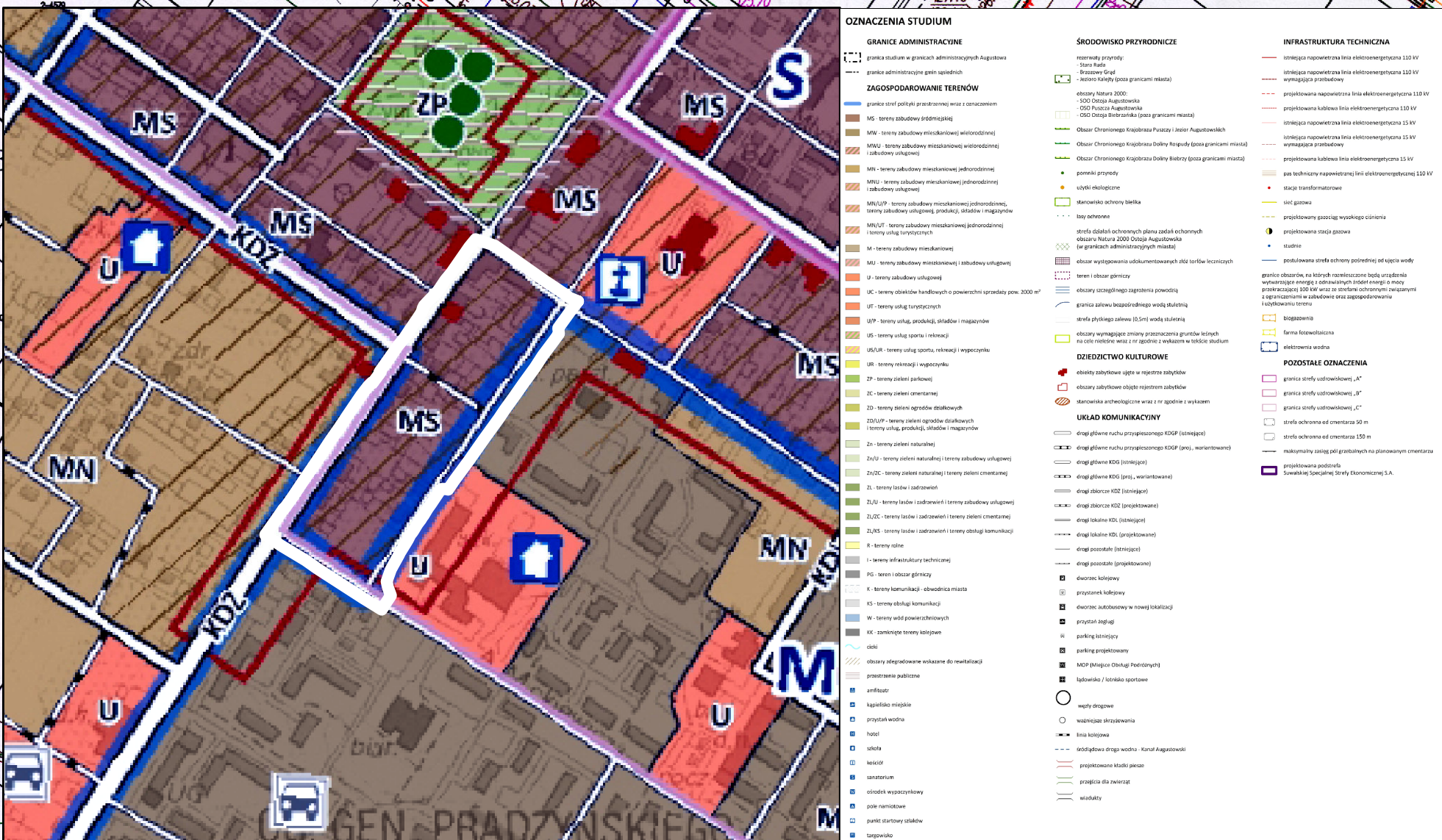
Załącznik nr 1  
do Uchwały Nr .....  
Rady Miejskiej w Augustowie  
z dnia .....



Skala 1:500



Wzrost z studium uwarunkowań i kierunków zagospodarowania przestrzennego miasta Augustowa  
Uchwała Nr XXV/324/17 Rady Miejskiej w Augustowie z dnia 30 maja 2017 r.  
z oznaczeniem granic obszaru miejscowego planu zagospodarowania przestrzennego części miasta Augustowa zwanego "Wojska Polskiego - Kościelna"



- ustalenia planu**
- granicą obszaru objętego planem;
  - linię rozgraniczającą tereny o różnym przeznaczeniu lub różnych zasadach zagospodarowania
  - nieprzekraczalne linie zabudowy
  - przeznaczenie terenów
    - 1MU, 2MU - tereny śródmiejskiej zabudowy mieszkaniowo-usługowej
    - 3MU - teren zabudowy mieszkaniowo-usługowej
    - IKDZ - teren drogi publicznej klasy zbiorczej
    - IKDL, 2KDL, 3KDL - tereny dróg publicznych klasy lokalnej
    - IKPJ - teren publicznego ciągu pieszo-jezdnego
    - IKP - teren publicznego placu
  - zabytki nieruchome objęte ochroną w planie ujęte w wojewódzkiej i gminnej ewidencji zabytków
  - zabytek nieruchomy wskazany do rozbiórki ujęty w wojewódzkiej i gminnej ewidencji zabytków
  - wymiar określający wzajemne położenie elementów rysunku planu
  - obszary lub obiekty chronione na podstawie przepisów odrębnych**
    - granicę strefy ochrony uzdrowiskowej "C"
    - granicę zabytkowego układu urbanistycznego miasta Augustowa wpisanego do rejestru zabytków
    - zabytek nieruchomy wpisany do rejestru zabytków

Centrum Gospodarki Przestrzennej Sp. z o.o.  
Ul. Wiejska 18/9  
00-490 Warszawa  
Projektant:  
mgr inż. arch. Karolina Ciulkin, wpis nr WA-405