

Augustów, 11 stycznia 2018 r.

I.7021.2.3.2018

**WARUNKI TECHNICZNE DO PROJEKTOWANIA KANALIZACJI DESZCZOWEJ  
W RAMACH ZADANIA INWESTYCYJNEGO PN.: „BUDOWA ULICY  
ŁOPIANOWEJ W AUGUSTOWIE”.**

Urząd Miejski w Augustowie określa warunki techniczne wykonania kanalizacji deszczowej dla zadania inwestycyjnego pn. „**Budowa ulicy Łopianowej w Augustowie**”.

**I. Warunki szczegółowe.**

1. Istniejący rów otwarty kanalizacji deszczowej należy przebudować, zastępując go kanałem krytym.
2. Rury ułożyć ze spadkiem umożliwiającym naturalny grawitacyjny spływ wody.
3. Kanał deszczowy należy zaprojektować na odcinku od przepustu pod ulicą Zieloną w Augustowie do istniejącej studni w ulicy Kwaśnej w Augustowie o rzędnych 124,36/122,40.
4. Zaprojektować zejście kanalizacji deszczowej w projektowany ciąg pieszy oraz drogę wewnętrzną oznaczonych jako „CP” i „KD” w miejscowym planie zagospodarowania przestrzennego.
5. Kanał deszczowy w pasie drogowym ulicy Głowackiego w Augustowie zgodnie z opracowaniem wykonanym przez Powiatowy Zarząd Dróg w Augustowie /kopia planu sytuacyjnego w załączeniu/.
6. Kanał deszczowy w zakresie zakrycia rowu na odcinku od działki geod. nr 3304/4 do działki geod. nr 2041/8 w Augustowie zgodnie z opracowaniem dotyczącym zakrycia rowu wykonanym przez Gminę Miasto Augustów /kopia planu sytuacyjnego w załączeniu/.

**II. Warunki ogólne.**

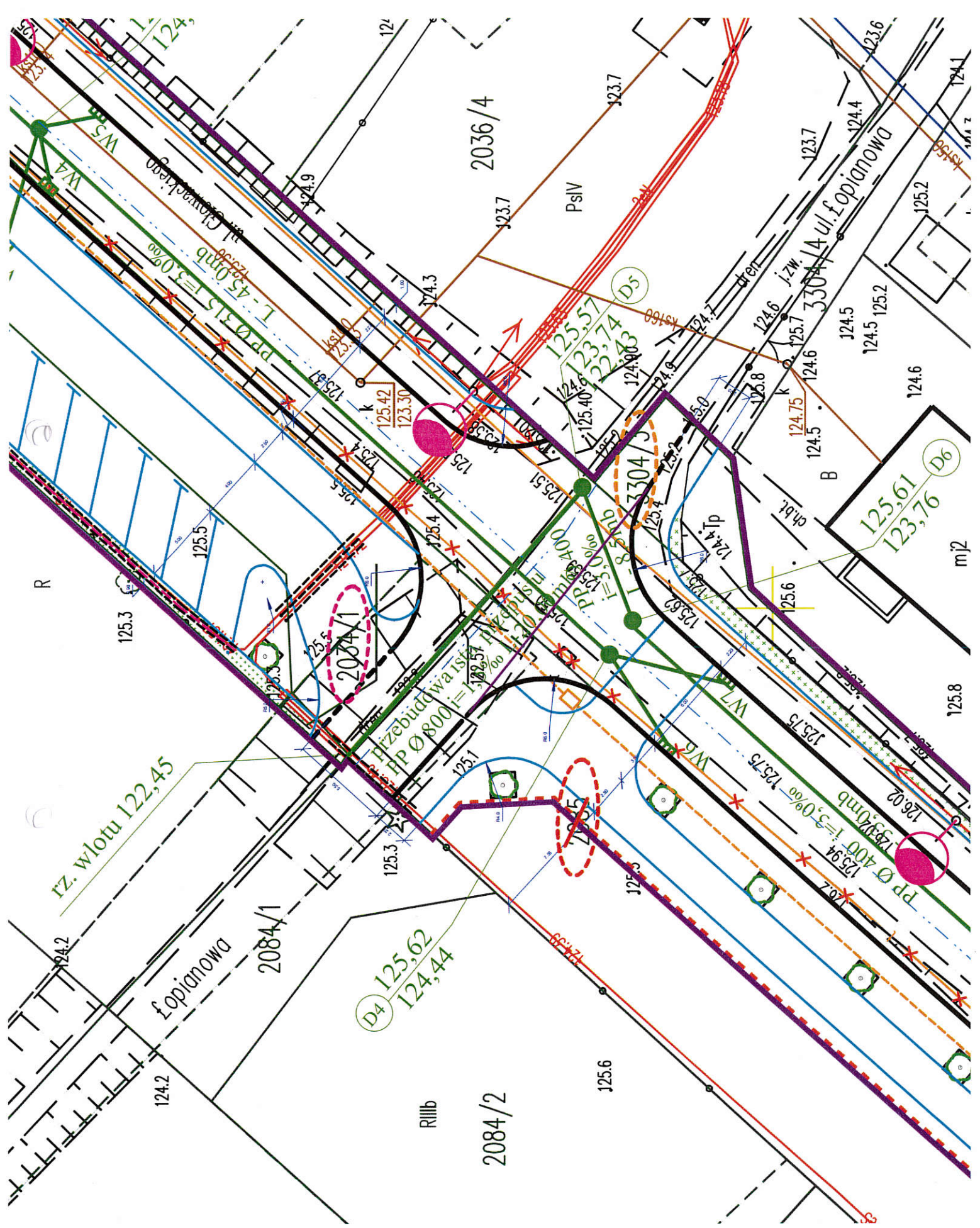
1. Zaprojektować kanały deszczowe w technologii rur żelbetonowych lub rur z tworzyw sztucznych klasy minimum SN8, studnie rewizyjne betonowe o kręgach łączonych na pióro i wpust oraz o dennicy betonowej prefabrykowanej połączonej z płytą denną.
2. Wzdłuż kanału deszczowego zaprojektować ciąg drenażowy z włączeniem do studni rewizyjnych.
3. Na projektowanym kanale deszczowym należy zastosować włazy żeliwne studni oraz kraty wpustów żeliwnych ulicznych w technologii uchylnej.
4. Średnice projektowanych kanałów deszczowych zgodnie z obliczeniami i doborem dla całej zlewni.
5. Projekt budowlany, projekt techniczny wykonawczy odwodnienia należy uzgodnić z Urzędem Miejskim w Augustowie.
6. Ważność wydanych warunków ustala się na okres 2 lat.

Z up. BURMISTRZA

Magdalena Sokółowska  
KIEROWNIK  
WYDZIAŁU INWESTYCIJ

ZASTĘPCA  
KIEROWNIKA WYDZIAŁU


Adam Wysocki



Załącznik Nr 1 do  
 - dec. o zatwierdzeniu projektu budowlanego  
 - dec. o pozwoleniu na budowę 149/17  
 AB-UI-2.6+4.2-24.2.17 data 29.01.2017

WYKAZ WSPÓŁRZĘDNYCH GEODEZYJNYCH

KANALIZACJA DESZCZOWA			
Lp	Nr punktu	Y	X
1	D1	8431939.89	5968786.62
2	D2	8431972.49	5968763.48
3	D3	8431995.55	5968747.07



Wszelkie obiekty budowlane podlegają wytyczeniu przez jednostkę wykonawstwa geodezyjnego lub osoby fizyczne posiadające zezwolenie na wykonywanie robót geodezyjnych.  
**UWAGA!**  
 Nie wyklucza się istnienia w terenie innych nie wskazanych na niniejszej mapie urządzeń podziemnych, które nie były zgłaszane do inwentaryzacji powykonawczej, zgodnie z art.27 ustawy z dnia 17 maja 1989 r. - Prawo geodezyjne i kartograficzne (Dz.U.Nr. 30, poz. 163).

**MAPA SYTUACYJNO - WYSOKOŚCIOWA**  
 ( DO CELÓW PROJEKTOWYCH )  
 SKALA 1:500

Niniejszą mapę sporządzono na podstawie istniejących materiałów stanowiących zasób ośrodka dokumentacji geodezyjno - kartograficznej w Augustowie oraz pomiaru uzupełniającego z roku 2016.  
 Poziom odniesienia Kronsztadt  
 Układ współrzędnych 2000  
 Mapa aktualna na dzień 09.09.2016 r.  
 Rob. Nr 182/2016 GK6640.996.2016  
 Ark. mapy zasadniczej nr 8.209.12.08.1.2; 8.209.12.08.2.1  
 8.209.12.08.1.4; 8.209.12.08.2.3  
 Służebności gruntowych nie badano zakres aktualizacji

woj. Podlaskie  
 m. Augustów  
 obr. 0002

Organ prowadzący zespółowy zlecił geodezyjny i kartograficzny

STAROSTA AUGUSTOWSKI

2001.2016.984

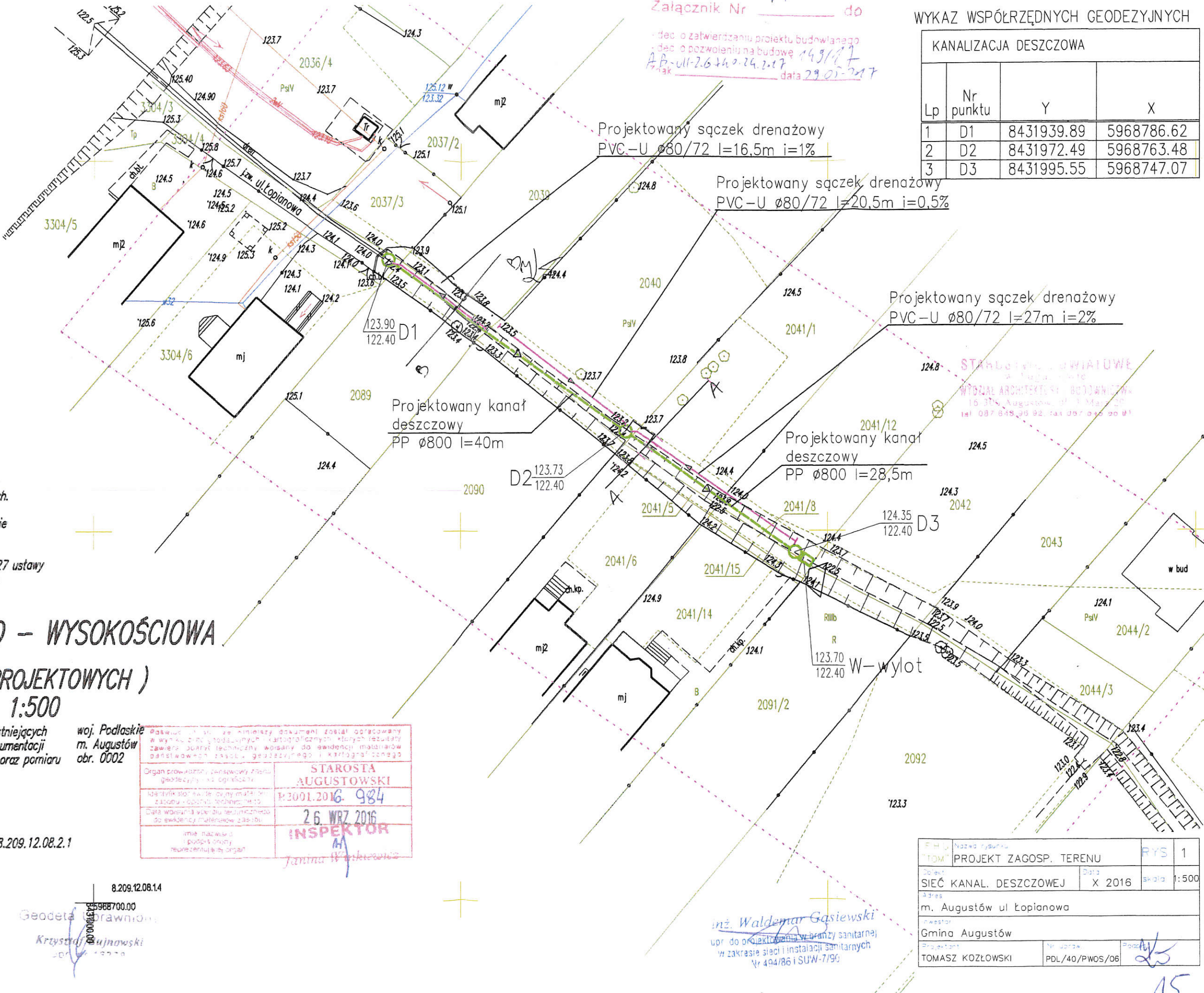
26 WRZ 2016

INSPEKTOR

Jadwiga Wankiewicz

PRACOWNIA GEODEZYJNA  
 Rafał Buzun  
 ul. Kosciuszka 12, 16-300 Augustów  
 Tel. 502 389 644  
 NIP 846-163-62-72

Geodeta Prawnik  
 Krzysztof Wujnowski  
 85988700.00  
 807000.00



inż. Waldemar Gąsiewski  
 upr. do projektowania w branży sanitarnej  
 w zakresie sieci i instalacji sanitarnych  
 Nr 494/86 i SUW-7/90

Fi	U	Nazwa rysunku	RYS	1
TOM		PROJEKT ZAGOSP. TERENU		
		SIEĆ KANAL. DESZCZOWEJ	X 2016	skala 1:500
m. Augustów ul. Kopionowa				
Inwestor: Gmina Augustów				
Projektant: TOMASZ KOZŁOWSKI				
		Nr. warszt.	PDL/40/PWOS/06	