

KARTA OTWORU GEOTECHNICZNEGO

Profil numer 1

Zał.Nr: 3.1

Wiertnica:

Rejon: ul. mjr. Huberta Sucharskiego
Miejscowość: Augustów
Gmina: Augustów

Obiekt: Osuwisko pod ul. mjr. Huberta Sucharskiego

System wiercenia: Mechaniczno-obrotowy

Rzędna:

Głębokość: 4.00 m

Skala 1 : 30

Data wiercenia: 2018-07-27

1	2	3	Profil litologiczny		Przelot [m]	7	8	9	10	11
			[m]							
						Nawierzchnia asfaltowa	-			
		Nasyt Nasyt			0.14	nasyp budowlany (piasek średni z domieszką żwiru)	nB(Ps+Ż)			
			1.0							
					1.80	piasek średni, szary	Ps		m	
		Czwartorzęd Holocen	2.0							
			3.0							
					3.30	namuł gliniasty, ciemnoszary	Nmg			
					3.60	glina, szaro-niebieska	G		w	pl
			4.0		4.00					

KARTA OTWORU GEOTECHNICZNEGO

Profil numer 2

Zał. Nr. 3.2

Wiertnica:

Rejon: ul. mjr. Huberta Sucharskiego
Miejscowość: Augustów
Gmina: Augustów

Obiekt: Osuwisko pod ul. mjr. Huberta Sucharskiego

System wiercenia: Mechaniczno-obrotowy

Rzędna:

Głębokość: 6.00 m

Skala 1 : 30

Data wiercenia: 2018-07-27

1	2	3	4		6	7	8	9	10	11
			Profil litologiczny							
Głębokość zwiędziadła wody [m.p.p.t]		Stratygrafia	[m]		Przelot [m]	Opis litologiczny	Symbol gruntu	Warstwa geotechniczna	Włgocność	Stan gruntu
		Nasypy Nasyp	1.0			1.60	nN(G+T)			
	▽ 1.60		2.0			2.60	T			
		Holocen	3.0			3.60	Nmg			mpl/pl
		Czwartorzęd	4.0			4.20	G		w	pl
		Plejstocen	5.0			6.00				
			6.0							

KARTA OTWORU GEOTECHNICZNEGO

Zał.Nr: 3.3

Profil numer 3

Wiertnica:

Rejon: ul. mjr. Huberta Sucharskiego
Miejscowość: Augustów
Gmina: Augustów

Obiekt: Osuwisko pod ul. mjr. Huberta Sucharskiego

System wiercenia: Mechaniczno-obrotowy

Rzędna:


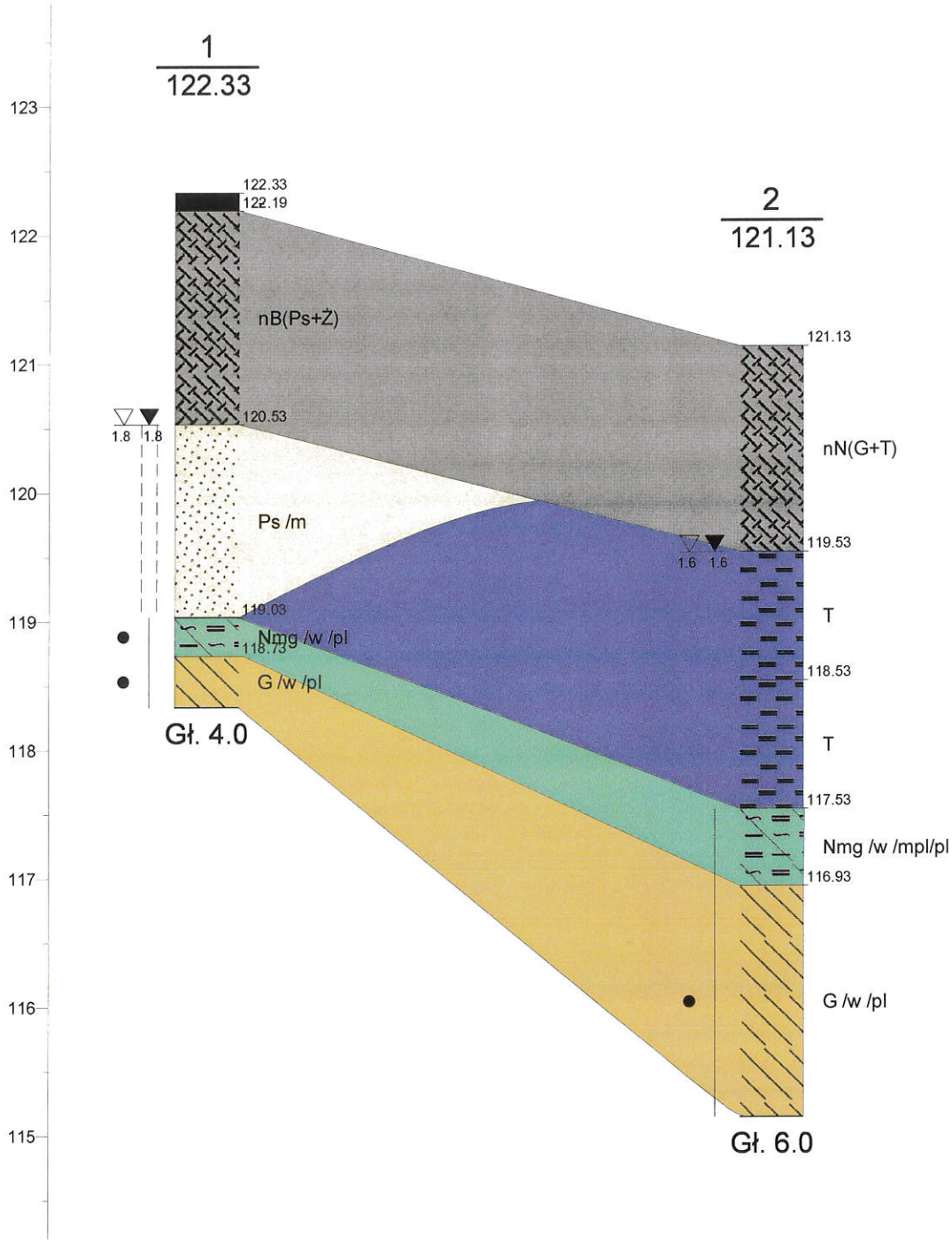
Głębokość: 6.00 m

Skala 1 : 30

Data wiercenia: 2018-07-27

1	Głębokość zwierciadła wody		3	Profil litologiczny		6	7	8	9	10	11
	[m.p.p.t]			[m]	[m]						
			Nasyp				nasyp niekontrolowany (glina+torf+piasek)	n(G+T+P)			
			Holocen			1.60	torf (znacznie rozłożony), czarny	T			
			Czwartorzęd			2.90	torf (słabo rozłożony), brunatno-brązowy				
			Plejstocen			3.90	namuł gliniasty, ciemnoszaropopielaty	Nmg			
						4.30	glina, szaro-niebieska				
						5.0		G		w	pl
						6.0					
						6.00					

m n.p.m.



-  nasyp niekontrolowany
-  nasyp budowlany
-  namuł gliniasty
-  glina
-  piasek średni
-  torf
-  Nawierzchnia asfaltowa

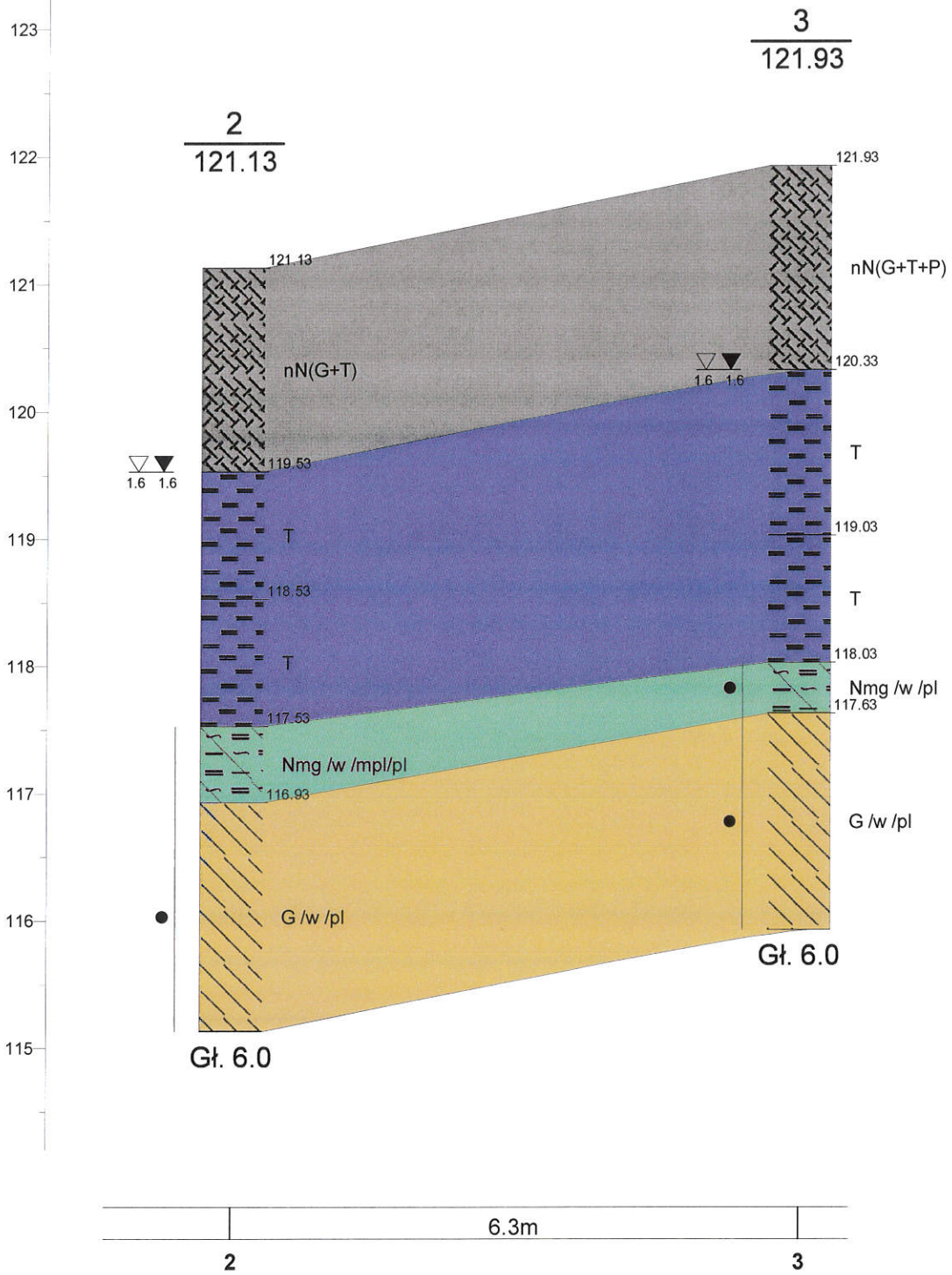
Zał.Nr
4.1

Skala
1: $\frac{100}{50}$

**Przekrój geologiczny
1 - 2**

Rysunek wykonano programem "GeoStar"

m n.p.m.



- nasyp niekontrolowany
- namuł gliniasty
- glina
- torf

Zał.Nr
4.2

Przekrój geologiczny
2 - 3

Skala
1: $\frac{70}{50}$