

Załącznik graficzny do zgłoszenia

| | |
|---------------------------------------------------------------------------------------------------------------------------------------------------------------------------------------------------------------------------------|------------------------------------------------------------------------------------------------------------------------------------------------|
| PRACOWNIA USŁUG PROJEKTOWYCH INWESTYCYJNYCH KONSERWACJI ZABYTKÓW „HOT” TOMASZ OŁDYTOWSKI 16-030 Supraśl, ul. Kodeksu Supraskiego 28, NIP 542 100 31 74, Tel./fax. 0048 085 7183317, e-mail: archihot@wp.pl |  LAUREAT KONKURSU MODERNIZACJA ROKU 2007 ROKU 2009 |
|---------------------------------------------------------------------------------------------------------------------------------------------------------------------------------------------------------------------------------|------------------------------------------------------------------------------------------------------------------------------------------------|

Supraśl marzec 2020r.

Egz. Nr..... *e*

PROJEKT ZAGOSPODAROWANIA TERENU PROJEKT BUDOWLANY

Inwestycja polegająca na budowie

OBIKTÓW MAŁEJ ARCHITEKTURY

w ramach Ścieżki Kinezyterapii w strefie „A” ochrony uzdrowskiej
Uzdrowska Augustów


KATEGORIA OBIKTU BUDOWLANEGO – mała architektura

1. drogowy + tablica informacyjna
2. pojemnik na śmieci
3. urządzenie „pieńki”

STACJA nr 4

ADRES: działka nr ewid 1/46, w obrębie ewid. Augustów, m. Augustów

INWESTOR: GMINA MIASTO AUGUSTÓW, ul. 3 Maja 60, 16-100 Augustów

| BRANŻA | IMIĘ NAZWISKO | NR UPRAWNIENI | PODPIS |
|--------------------------------|----------------------------------------------|---------------------------------------------------------------------------------------|---------------------------------------------------------------------------------------|
| ARCHITEKTURA AUTOR PROJEKTU | dr inż. arch. Tomasz Ołdytowski, | NR UPR. BŁ/22/88, BŁ/128/85 Członek Podlaskiej Okręgowej Izby Architektów |  |
| WSPÓŁPRACA | mgr inż. arch. Szymon Ołdytowski | nr B/128/85, B/22/88 |  |
| | mgr inż. arch. Jan Jakub Zerbst | |  |
| | inż. arch. krajobrazu. Mateusz Ołdytowski | |  |

ZASTĘPCA KIEROWNIKA
Wydziału inwestycji

Emilia Wierszicka

Za zgodność
z oryginałem
30.03.2020
(data)

DATA

WYKONANIA: marzec 2020r.

PROJEKT CHRONIONY PRAWEM AUTORSKIM Dz.U.w. 24.poz.83 z 23lutego 1994r. WSZELKIE ZMIANY,
POWIELANIE WYKORZYSTYWANIE BEZ ZGODY AUTORA-ZABRONIONE

PRACOWNIA PROJEKTOWA
PUPIKZ HOT Tomasz Ołdytowski

16-030 Supraśl, ul. Kodeksu Supraskiego 28
REGON 050041566, NIP 542-100-31-74
e-mail: archihot@wp.pl, tomasz@hotprojekt.pl
tel. 603 702 370 • www.hotprojekt.pl

SPIS ZAWARTOŚCI PROJEKTU:

- STRONA TYTUŁOWA
- SPIS ZAWARTOŚCI OPRACOWANIA

- Schemat lokalizacji obiektów – małej architektury w ramach budowy stacji kinezyterapii wchodzących w skład ŚCIEŻKI KINEZYTERAPII – urządzenia leczenia uzdrowiskowego **CZEŚĆ GRAFICZNA**

- **PROJEKT ZAGOSPODAROWANIA TERENU**
CZEŚĆ OPISOWA
CZEŚĆ GRAFICZNA

- **PROJEKT ARCHITEKTONICZNO – BUDOWLANY**
 1. **drogowskaz**
CZEŚĆ OPISOWA
CZEŚĆ GRAFICZNA

 2. **pojemnik na śmieci**
CZEŚĆ OPISOWA
CZEŚĆ GRAFICZNA

 4. **urządzenie „pieńki”**
CZEŚĆ OPISOWA
CZEŚĆ GRAFICZNA

ZASTĘPCA KIEROWNIKA
Wydziału Inwestycji

Emilia Wierzbicka

Za zgodność
z oryginałem

3.0 CZE. 2020
(data)

PROJEKT ZAGOSPODAROWANIA TERENU

CZĘŚĆ OPISOWA

1. Położenie inwestycji:

Projektowana budowa obiektów małej architektury dotyczy działki nr ew. gr. 1/46 w obrębie m. Augustów.

2. Inwestor:

GMINA MIASTO AUGUSTÓW, ul. 3 Maja 60, 16-100 Augustów

3. Autor:

PUPIKZ „HOT” Tomasz Ołdytowski

ARCHITEKTURA: dr inż. arch. Tomasz Ołdytowski
16-030 Supraśl ul. Kodeksu Supraskiego 28
upr. BŁ/128/85 , BŁ/22/88

4. Podstawa opracowania:

- Miejskowy plan zagospodarowania przestrzennego
- mapa zasadnicza działki w skali 1:500

5. Stan istniejący:

Działki Nr ew. gr. 1/46 jest własnością inwestora, położona jest w obrębie m. Augustów. Działka o numerze 1/46 wg. klasyfikacji gruntów oznaczono klasą B. Projektowany teren do zagospodarowania oraz usytuowania obiektów małej architektury jest wyodrębniony z działki 1/46 i przylega od strony zachodniej bezpośrednio do ścieżki pieszej o nawierzchni utwardzonej. Konfiguracja terenu o znacznym spadku w kierunku północnym.

Istniejący stan zagospodarowania:

W chwili obecnej teren działki nie jest zagospodarowana. Na działce znajdują się zieleń naturalna (drzewostan wysoki liściasty i iglasty oraz zakrzaczenia).

6. Stan projektowany:

Projektowane obiekty małej architektury zostały zaprojektowane indywidualne oraz wybrane z katalogu obiektów certyfikowanych dopuszczonych do użytkowania – ćwiczeń. Obiekty małej architektury zostały zaprojektowane w ten sposób by tworzyły zespół zwany „Stacja „, która wchodzi w skład Ścieżki Kinezyterapii (urządzenia lecznictwa uzdrowskiego usytuowanego w strefie „A” ochrony uzdrowskiej Uzdrowska Augustów) na którą składa się 8 zespołów - stacji .

Rozwiązanie projektowe jest zgodne z zachowaniem przepisów § 29. Warunków Technicznych w budownictwie poprzez wyeliminowanie naturalnego spływu wód opadowych na teren sąsiedniej nieruchomości.

ZASTĘPCA KIEROWNIKA
Wydziału Inwestycji

Emilia Wierzbicka

Za zgodność
z oryginałem

30 CZE. 2020

(data)

Załącznik graficzny do zgłoszenia

ZESPÓŁ OBIEKTÓW MAŁEJ ARCHITEKTURY wchodzące w skład **STACJI nr 4**

1. drogowskaz + . tablica informacyjna
2. pojemnik na śmieci
3. urządzenie „pieńki”

7. Zestawienie i dane techniczne obiektów – małej architektury:

| Lp. | Obiekt | Ilość szt. | Pow. zab. m ² | Wysokość m | Długość/szer. m |
|-----|---------------------------|------------|--------------------------|------------|-----------------|
| 1 | Drogowskaz + tablica inf. | 1 | 0,45 | 2,2 | 0,92x0,16 |
| 2 | pojemnik na śmieci | 1 | 0,14 | 0,65 | 0,37x0,37 |
| 3 | urządzenie „pieńki” | 1 | 12,0 | 0,6 | 3,0x4,0 |

8. Wymogi ochronne

Teren położony jest na terenie Strefy „A” ochrony uzdrowiskowej

9. Ochrona zabytków


Działka położona poza obszarem terenu wpisanego do rejestru zabytków

10. Wpływ eksploatacji górniczej

Działka położona jest poza obszarem terenu górniczego .

Projektowana budowa nie stwarza realnego zagrożenia dla środowiska oraz higieny i zdrowia użytkowników.

Projekt budowlany jest zgodny z ustaleniami mpzp .



ZASTĘPCA KIEROWNIKA
Wydziału Inwestycji

Emilia Wiarzbicka

**Za zgodność
z oryginałem**

3.0.CZE.2020
(data)

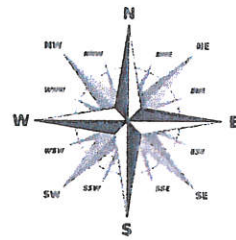


AUGUSTÓW

Układ strefy ochrony uzdrowskiej A Obiekty i urządzenia lecznictwa uzdrowskiego

ŚCIEŻKA KINEZYTERAPII

Park Uzdrowski
AUGUSTÓW



50m 250m
0 5cm

SKALA 1:5000

Jezioro Necko

Strefa A

LEGENDA:

- - granice stref ochrony uzdrowskiej
- ▨ - strefa ochrony uzdrowskiej "A"
- ⋯ - granica uzdrowiska
- - Zakłady lecznictwa uzdrowskiego
1. Sanatorium "AUGUSTÓW"
2. Sanatorium Augustów „PAŁAC NA WODZIE”
- ⋯ - granica Leśnego Parku Uzdrowskiego
- - ścieżka kinezyterapii
- ⋯ - ścieżka sensoryczna
- - stacje kinezyterapii
- ▨ - tereny zielone

ALP ②
ALP ③

PROJEKTOWA
KRAJOWEJ OKRĘGOWEJ IZBY ARCHYTEKTÓW RP nr. PU
Uprawniony Projektant
Architektury i Budownictwa
Dr inż. arch. Tomasz Grzegorz Ołdytowski
Upr. nr BI/12E/05, BI/22/88
Izby Inżynierów Budownictwa nr PDL/PDIn/15

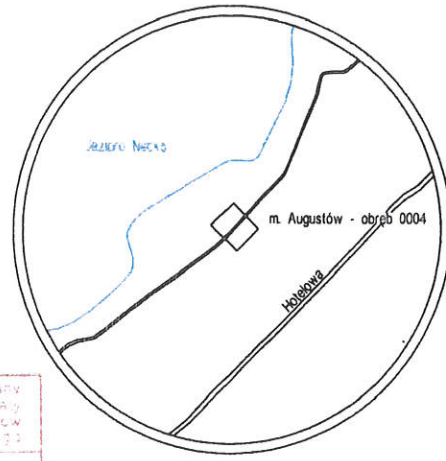
EMILIA WJERSZBICKA
WYDZIAŁU INWESTYCJI
Emilia Wjerszbicka
Za zgodność
z oryginałem
30 CZE. 2020
(data)

PRACOWNIA PROJEKTOWA
PUPIKZ HOT Tomasz Ołdytowski
16-030 Supraśl, ul. Kodeksu Suprańskiego 28
REGON 140041566, NIP 542-100-31-74
e-mail: arch.hot@wp.pl, tomasz@hotprojekt.pl
tel. 603 702 370 • www.hotprojekt.pl

Pracownia Usług Projektowych inwestycyjnych i konserwacji zabytków "HOT"
arch. Tomasz Ołdytowski, 16-030 Supraśl, ul. Wiewiórcza 2, tel. 0048657183317, e-mail: arch.hot@wp.pl

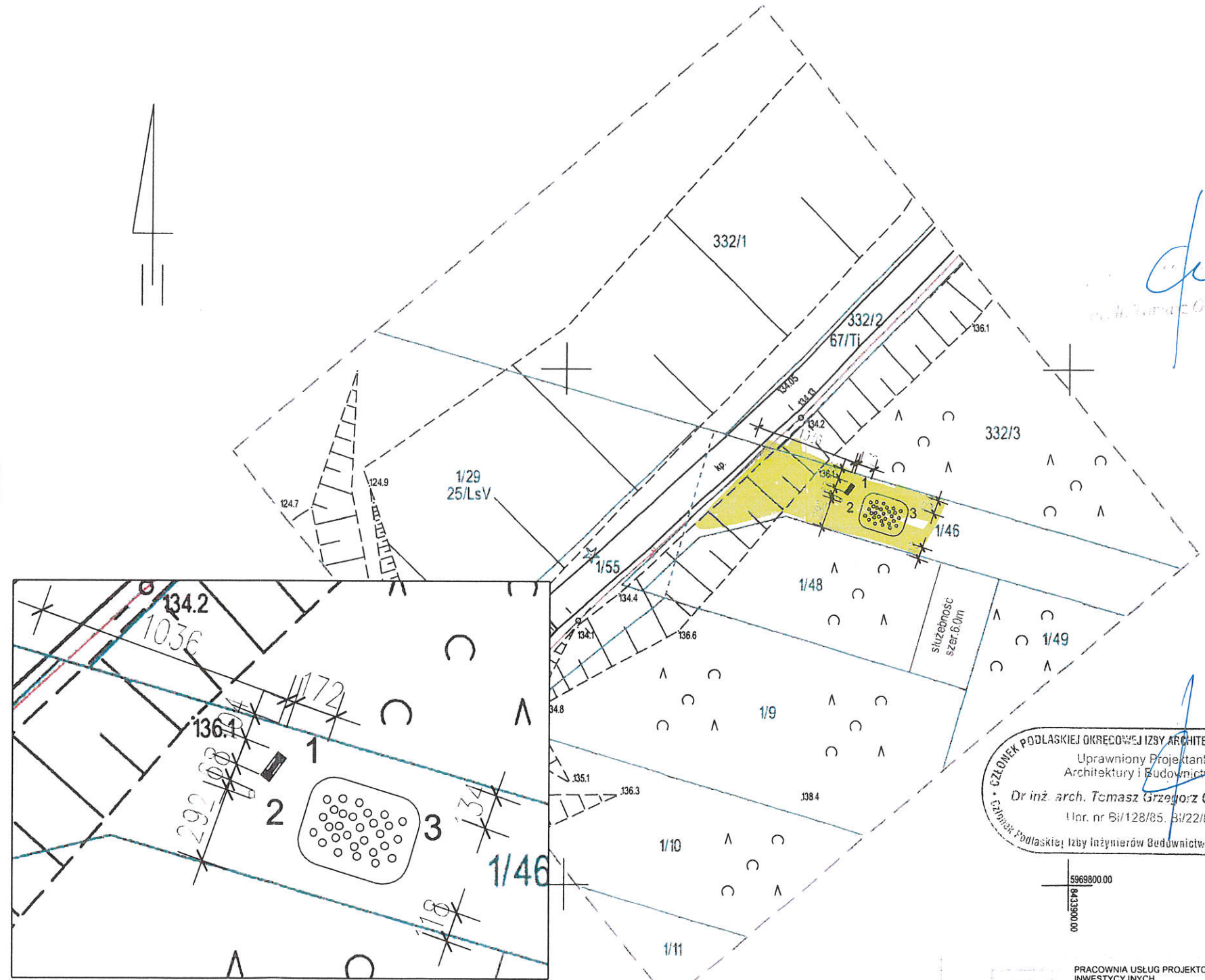
PROJEKT ZAGOSPODAROWANIA CZĘŚCI DZIAŁKI NR 1/46 W OBRĘBIE AUGUSTÓW DO OBIEKTÓW MAŁEJ ARCHITEKTURY, WCHODZĄCEJ W SKŁAD ŚCIEŻKI KINEZYTERAPII STACJA NR 4

4
ORIENTACJA



| | |
|----------------------------------------------------------------------------------------------------------------------------------------------------------------------------------------------------------------------------------------------------------------------------------------------------------------|-----------------------------|
| <p style="font-size: small;">Kawalerka nr 40 do niniejszego dokumentu została dołączona w formie załącznika 1. Kopia niniejszego dokumentu została dołączona do niniejszego dokumentu w formie załącznika 1. Kopia niniejszego dokumentu została dołączona do niniejszego dokumentu w formie załącznika 1.</p> | |
| Organ prowadzący zespół geodezyjno-kartograficzny | STAROSTA AUGUSTOWSKI |
| Identyfikator ewidencyjny materiału tablicy - opisu technicznego | R2001.2019.1375 |
| Data wypisania opisu technicznego do ewidencji katastralnej | 25. PAZ. 2019 |
| Imię i nazwisko i podpis osoby odpowiedzialnej za mapę | <i>[Signature]</i> |

| MAPA DO CELÓW PROJEKTOWYCH | | |
|-------------------------------------------------------------------------------------------------------------------------------------------------|-------------------------------------------------------------|---------------------------------------------------------------------------------------------------------------------------------------------------------|
| Oznaczenie kancelaryjne zgłoszenia pracy geodezyjnej | L. ks. rob. 366/2019 GK.6640.1385.2019 | |
| OBIEKT | działka nr 1/9, 1/29, 1/46, 1/48, 1/55, 332/1, 332/2, 332/3 | |
| Jednostka ewidencyjna | identyfikator | 200101_1 |
| | nazwa | m. AUGUSTÓW |
| Obręb ewidencyjny | identyfikator | 0004 |
| | nazwa | m. AUGUSTÓW |
| SKALA MAPY | | 1 : 500 |
| Nazwa układu współrzędnych | prostokątnych płaskich | 2000/24 |
| | wysokościowych | Kronstadt 86 |
| Oznaczenie granic obszaru, który był przedmiotem aktualizacji | | ----- |
| Służebności gruntowe mające wpływ na zagospodarowanie gruntów, zlokalizowanych w granicach projektowanej inwestycji | | Nie stwierdzono |
| Kontur użytku gruntowego, który nie jest ujawniony w bazie danych ewidencji gruntów i budynków | | |
| Mapa aktualna na dzień | 16.10.2019r. | |
| Arkusz mapy zasadniczej : | 8.209.12.04.21 | |
| Nie wyklucza się istnienia w terenie innych urządzeń podziemnych, które nie były zgłoszone do inwentaryzacji powykonawczej | | |
| Przedsiębiorstwo GEO-TRANS Dariusz Tomkiewicz 16-300 Augustów, ul. 3-go Maja 56 WP 846-100-81-56 REGON 790183885 tel. 027 543 54 92 | | GEODETA UPRAWNIONY Dariusz Tomkiewicz 22.10.2019r. Imię i nazwisko, nr uprawnień oraz data i podpis geodety uprawnionego, który opracował mapę |



1. drogowskaz + tablica informacyjna
2. pojemnik na śmieci
3. urządzenie „Pieńki”

1:200

ZASTĘPCA KIEROWNIKA
Wydziału Inwestycji

Emilia Wierzbicka

Za zgodność z oryginałem
30. CZE. 2020
(data)

CZŁONEK PODLASKIEJ OKRĘGOWEJ IZBY ARCHITEKTÓW RP nr PD 0080
Uprawniony Projektant
Architektury i Budownictwa
Dr inż. arch. Tomasz Grzegorz Oldytowski
Ilor. nr BI/128/85, BI/22/88
CZŁONEK PODLASKIEJ IZBY INŻYNIERÓW BUDOWNICTWA nr PDI/20014/1705

PRACOWNIA USŁUG PROJEKTOWYCH
INWESTYCYJNYCH
KONSERWACJI ZABYTKÓW
PROJEKT OBIEKTÓW MAŁEJ ARCHITEKTURY (STACJA NR 4 DZIAŁKA NR 1/29 W AUGUSTOWIEJ WCHODZĄCEJ W SKŁAD ŚCIEŻKI KINEZYTERAPII) W LEŚNYM PARKU UZDROWISKOWYM

PROJEKT ZAGOSPODAROWANIA SKALA 1:500
10.10.2020

projektant architektura: dr inż. arch. Tomasz Oldytowski BI 128/85 BI 22/88
współpraca: mgr inż. arch. Szymon Oldytowski
mgr inż. arch. Jan Jakub Zerbst

PROJEKT ARCHITEKTONICZNO – BUDOWLANY

CZĘŚĆ OPISOWA

DROGOWSKAZ + TABLICA INFORMACYJNA

1. PRZEZNACZENIE:

1.1 Program użytkowy

Projekt budowlany dotyczy drogowskazu i tablicy informacyjnej wchodzącej w skład „Ścieżki Kinezyterapii” w Leśnym Parku Uzdrawiskowym w Augustowie.

1.2 Charakterystyczne parametry techniczne - zestawienie powierzchni i kubatura

Parametry techniczne

- | | |
|----------------------------------|---------------------|
| - powierzchnia zabudowana (rzut) | 0,45 m ² |
| - wysokość | 2,20m |
| - długość i szerokość | 0,92x0,16m |

2. KONSTRUKCJA

Drogowskaz z tablicą informacyjną wykonany w technologii drewnianej drewno dębowe czterostronnie strugane, na podstawie z blachy stalowej cynkowanej malowanej proszkowo oraz fundamencie żelbetowym prefabrykowanym.

3. ROZWIĄZANIA BUDOWLANE KONSTRUKCYJNO – MATERIAŁOWE

3.1. Fundamenty

Ławy fundamentowe z elementów prefabrykowanych jako żelbetowe 40x113 cm i głębokości posadowienia 70 cm poniżej przyległego terenu.

3.2. Drogowskaz + tablica informacyjna

Konstrukcja drewniana w oparciu o deski 8x16cm z przekładkami 4cm skrócone prętem gwintowanym 10mm, na fundamencie żelbetowym.

Całość konstrukcji drewnianej dębowej należy zaimpregnować olejem do drewna zabezpieczającym przed warunkami atmosferycznymi oraz ingerencją owadów. Wszystkie elementy stalowe cynkowane i malowane proszkowo w kolorze ciemno grafitowym. Element dekoracyjny logo „Park Uzdrawiskowy Augustów” wycięt laserowo przed cynkowaniem i malowaniem proszkowym z usytuowaniem w wyższym z boków podstawy.

Tablica informacyjna stalowa cynkowana z nadrukiem „treści nadruku” adekwatne do stacji.

Projektant:
dr inż. arch. TOMASZ OŁDYTOWSKI
NR UPR. BŁ/22/88; BŁ/128/85
Członek Podlaskiej Okręgowej
Izby Architektów Nr. PD-0080

ZASTĘPCA KIEROWNIKA
Wydziału Inwestycji

Emilia Wierzbicka

Za zgodność
z oryginałem

30 CZE. 2020

(data)

PROJEKT ARCHITEKTONICZNO – BUDOWLANY

CZĘŚĆ OPISOWA

KOSZ PREFABRYKOWANY

Kosz wykonany jest ze stali kwasoodpornej w gatunku 304 (0H18N9) lub stali czarnej ocynkowanej i malowanej proszkowo oraz drewna krajowego.

Opróżnianie:

- worek nakładany na haczyki znajdujące się w koszu. Stalowa obręcz dociskająca worek (standard)
- wkład ocynkowany (opcja)

Specyfikacja:

- profil 50x30x2
- profil 30x30x1,5
- kątownik 30x30x4
- płaskownik 30x4
- tuleja fi12x1 L-35
- kątownik 20x20x3
- pręt fi 10mm
- listwy

ZASTĘPCA KIEROWNIKA
Wydziału Inwestycji

Emilia Wiezbicka

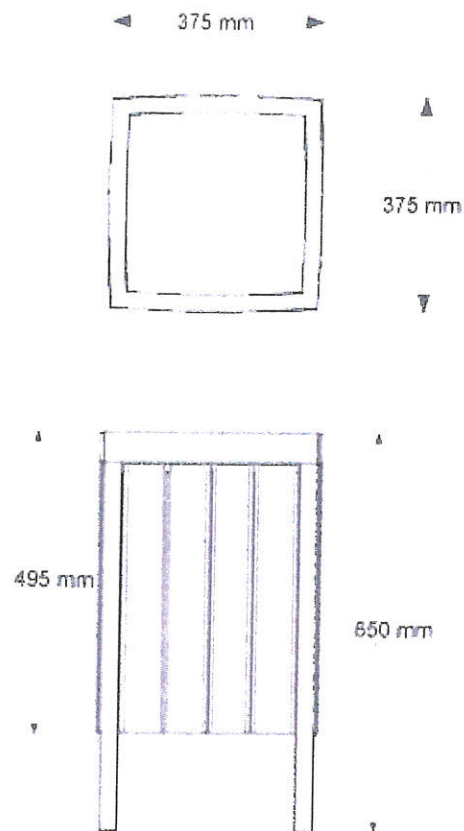
Za zgodność
z oryginałem

30 CZE. 2020

(data)

RYSUNEK TECHNICZNY:

ka.12.14



WIDOK:



ZASTĘPCA KIEROWNIKA
Wydziału Inwestycji

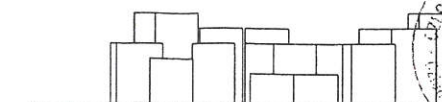
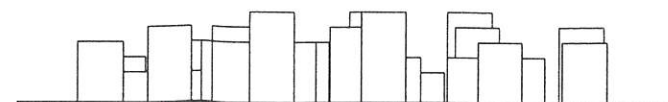
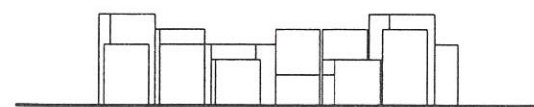
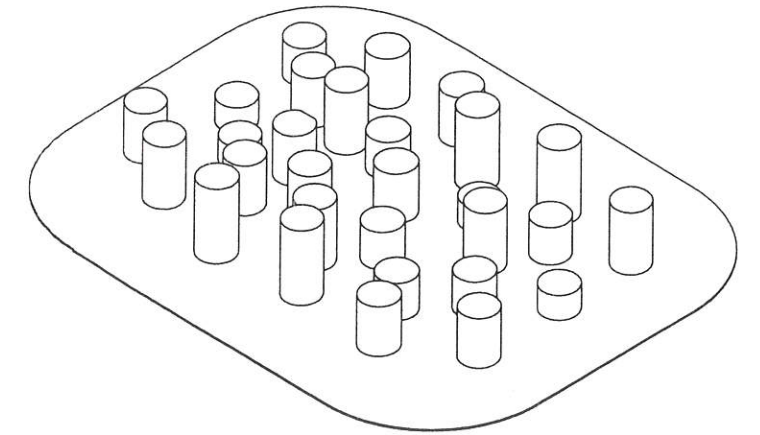
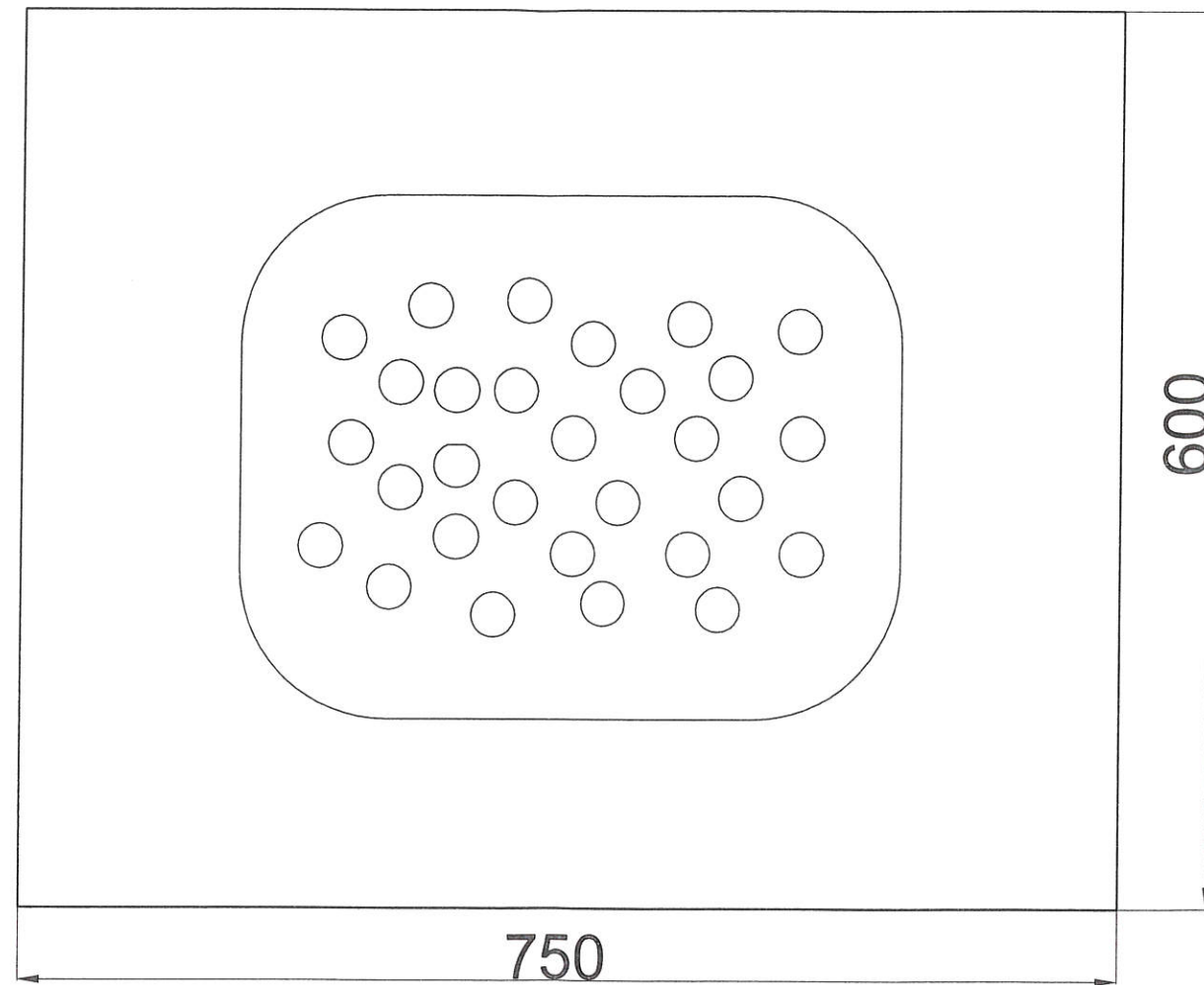
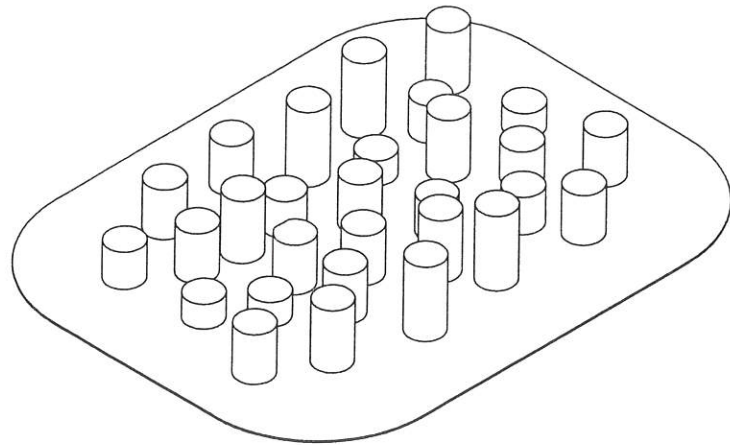
Emilia Wiersbicka

Za zgodność
z oryginałem

30 CZE. 2020
(data)

Projektant:
dr inż. arch. TOMASZ OŁDYTOWSKI
NR UPR. BŁ/22/88; BŁ/128/85
Członek Podlaskiej Okręgowej
Izby Architektów Nr. PD-0080

Pieńki

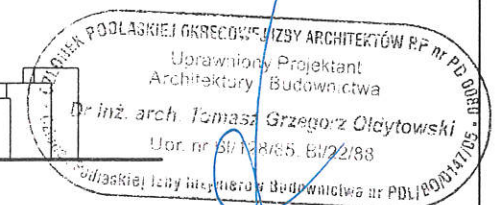


ZASTĘPCA KIEROWNIKA
Wydziału Inwestycji

Emilia Wierzbicka

Za zgodność
z oryginałem

30 CZE 2020
(data)




skala 1:50

nazwa:

PIEŃKI

opis produktu:

Urządzenie to idealnie nadają się do treningu równowagi.



warunki użytkowania:



**MAX
120kg**

wymiary (dł. x szer. x wys.):

450 x 300 x 60 cm

specyfikacja techniczna:

- Urządzenie składa się z 29 drewnianych pieńków o \varnothing 0,35 m
- Pieńki do wkopania w ziemię na głębokość min. 0,35 m
- Pieńki wystają z ziemi na zmienną wysokość do 0,6 m
- Elementy drewniane powlekane wielowarstwowo preparatami ochronnymi

ZASTĘPCA KIEROWNICZKI
Wydziału Wzrostu i

Emilia Wierszbička
**Za zgodność
z oryginałem**

3.0. CZE. 2020
(data)