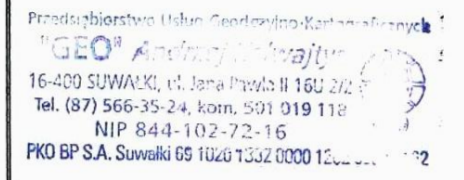
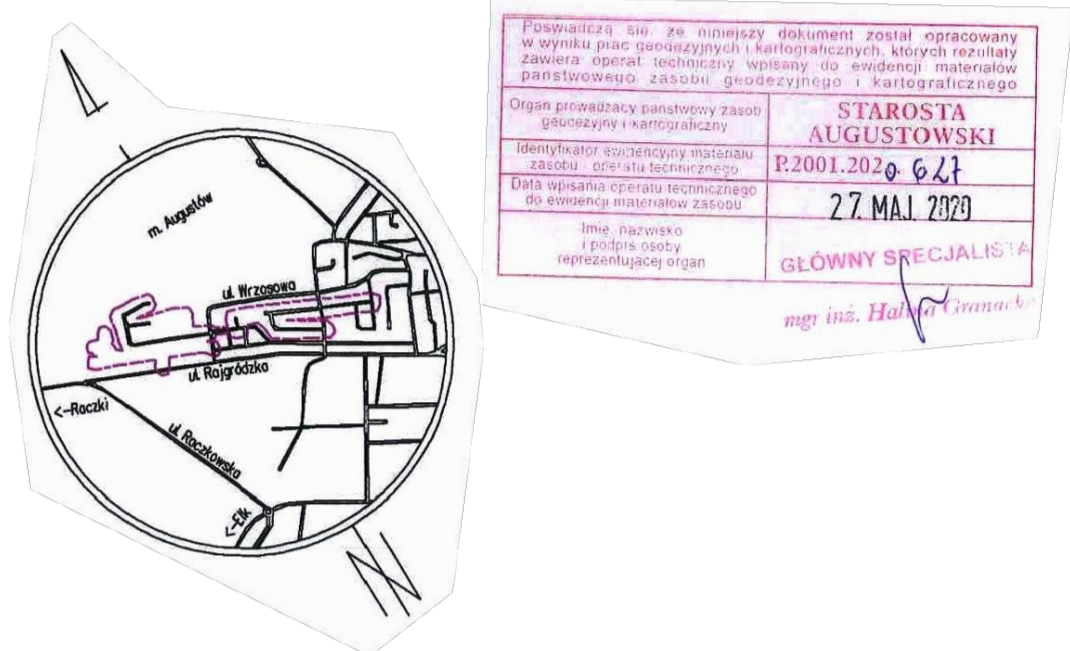




MAPA DO CELÓW PROJEKTOWYCH		Ark. Nr 1 (4)
Oznaczenie kancelaryjne zgłoszonej pracy Geodezyjnej (KERG)		Nr rob. wyk.: 134/2019 GK.6640.1123.2019
MIEJSCOWOŚĆ	identyfikator	Angustów
Jednostka ewidencyjna	nazwa	200101_1 m. Angustów
Obszar ewidencyjny	Identyfikator, nazwa	200101_1.0002, Obręb 2
SKALA MAPY		1:500
Nazwa układu współrzędnych	prostopadłych płaskich układu wysokości	2000 strefa 8
Oznaczenie granic obszaru, który był przedmiotem aktualizacji		KRONSZTADT 60
Oznaczenie i informacje o służebnościach granicznych mających wpływ na zagospodarowanie gruntów, dokonywanych w granicach projektowanej inwestycji*		nie badano
Oznaczenie i symbol konturu użytku gruntowego, który nie jest uwzględniony w bazie danych ewidencji gruntów i budynków		brak
Data opracowania mapy: 30.10.2019 r.	Ark. mapy zasadniczej: 8.209.12.02.2	
 Geodeta Uprawniony mgr inż. Andrzej Kawałys Szwarczaka 13/22, 15-620 Białystok tel. 87 566 35 24, k. kom. 9-501 919119		Imię i nazwisko nr uprawnień i podpis geodety uprawniającego do opracowania mapy



Starosta Augustowski
 P.2001.20.02.6.21
 27. MAJ 2020
 GŁÓWNY SPECJALISTA

MAPA DO CELÓW PROJEKTOWYCH		Ark. Nr 2 (4)
Oznaczenie kancelaryjne zgłoszonej pracy Geodezyjnej (KERG)		Nr rob. wyk.: 134/2019 GK.6640.1123.2019
MIEJSCOWOŚĆ	identyfikator	Angustów
Jednostka ewidencyjna	nazwa	200101_1 m. Angustów
Obszar ewidencyjny	Identyfikator, nazwa	200101_1.0002, Obręb 2
SKALA MAPY		1:500
Nazwa układu współrzędnych	prostopadłych płaskich układu wysokości	2000 strefa 8
Oznaczenie granic obszaru, który był przedmiotem aktualizacji		KRONSZTADT 60
Oznaczenie i informacje o służebnościach granicznych mających wpływ na zagospodarowanie gruntów, dokonywanych w granicach projektowanej inwestycji*		nie badano
Oznaczenie i symbol konturu użytku gruntowego, który nie jest uwzględniony w bazie danych ewidencji gruntów i budynków		brak
Data opracowania mapy: 30.10.2019 r.	Ark. mapy zasadniczej: 8.209.12.02.2, 8.209.12.02.4, 8.209.12.03.1	
 Geodeta Uprawniony mgr inż. Andrzej Kawałys Szwarczaka 13/22, 15-620 Białystok tel. 87 566 35 24, k. kom. 9-501 919119		Imię i nazwisko nr uprawnień i podpis geodety uprawniającego do opracowania mapy



Starosta Augustowski
 P.2001.20.02.6.21
 27. MAJ 2020
 GŁÓWNY SPECJALISTA

LEGENDA

- PROJEKTOWANE:**
- nawierzchnia jezdni z betonu asfaltowego
 - nawierzchnia wymieszanych skrzyżowań z bet. kostki brukowej
 - nawierzchnia chodników dla pieszych z bet. kostki brukowej
 - nawierzchnia zjazdów indywidualnych z bet. kostki brukowej
 - kostka brukowa z wypustkami
 - pasy zieleni
 - krawężnik betonowy 15x22 cm
 - obrzeże betonowe 8x30 cm
 - studzienka ściekowa z wypustem ulicznym i przykanalikiem (wg oddzielnego opracowania)
 - projektowana linia rozgraniczająca drogi (zakres terenu do pozyskania przez Inwestora)
- ISTNIEJĄCE:**
- linia rozgraniczająca drogi (granicie działek)
 - skłupy napowietrznej linii komunalno-oświetleniowej
 - kanalizacja sanitarne
 - kabel energetyczny
 - wodociąg

Drogowskaz		M. Gwiazdowski, A. Sosnowski ul. Elewatorska 13/22, 15-620 Białystok tel. (085) 652 06 80, e-mail: drogowskaz-sc@o2.pl	
Stadium:	Nazwa rysunku:	Plan sytuacyjny	Rysunek nr: 2
P.W.	Obszar:	Rozbudowa ulicy Derak, Śliwkowej i Wiśniowej w Angustowie wraz z budową sieci kanalizacji deszczowej z przykanalikami, sieci kanalizacji sanitarnej z przyłączami, sieci kanalizacji wodociągowej z przyłączami, drenazu odwadniającego, kablowej sieci oświetlenia ulicznego i przejść dla pieszych oraz likwidacją przepustu.	Data: 15.06.2020
Skala: 1:500			
BRANŻA DROGOWA			
Projektant:	Sprawdzający:		
mgr inż. Adam Sosnowski BI 45/02	mgr inż. Marek Gwiazdowski BI 46/02		
Współpraca: mgr inż. Marta Cimicka			