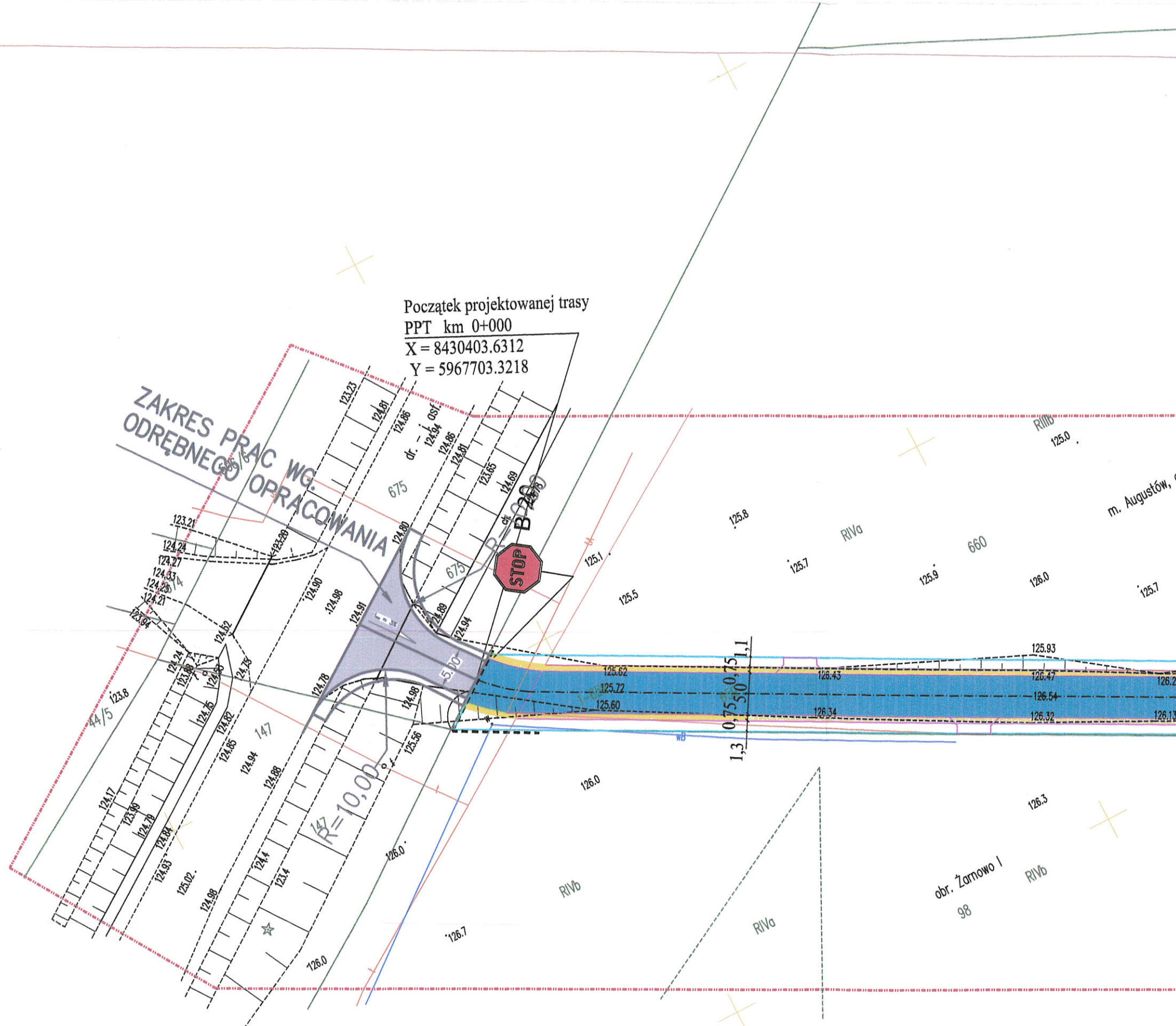








**PROJEKT
ZAGOSPODAROWANIA TERENU
SKALA 1:500
Uzgodnione z GDDKiA włączenie
(wlot) do DK61**




LEGENDA:

- | | |
|---|--|
|  | Zakres prac przewidzianych do wykonania w ramach odrębnego opracowania |
|  | Nawierzchnia jezdni, beton asfaltowy - 4952,0 m ²
odcinek Miasta Augustów |
|  | Nawierzchnia jezdni, beton asfaltowy - 10342,8 m ²
odcinek Gminy Augustów |
|  | Pobocze z mieszanki niezwiązanej (KNSM) - 1485,6 m ²
odcinek Miasta Augustów |
|  | Pobocze z mieszanki niezwiązanej (KNSM) - 3972,8 m ²
odcinek Gminy Augustów |
|  | Linie rozgraniczające inwestycje |



D-1 Projektowane oznakowanie pionowe

JM - PROJEKT		JM- PROJEKT Jarosław Malinowski 16 - 300 Augustów, ul. Klonowa 5	
INWESTOR: Gmina Augustów ul. Wojska Polskiego 51 16 - 300 Augustów		OBIEKT: Droga gminna nr 102636 B Żarnowo II- Białobrzegi	STADIUM: Projekt budowlany
Nazwa rysunku:	Plan zagospodarowania terenu - plan sytuacyjny		Nr rys.: 1,1
Projektant:	mgr inż. Bartosz Kamil Huryń upr. bud. PDL/0122/POOD/09		
Asystent Projektanta:	mgr inż. Jarosław Malinowski		
Asystent Projektanta:	mgr inż. Paweł Wysocki		
Branża:	Drogowa	Skala 1:50:500	Data: czerwiec 2016 r.