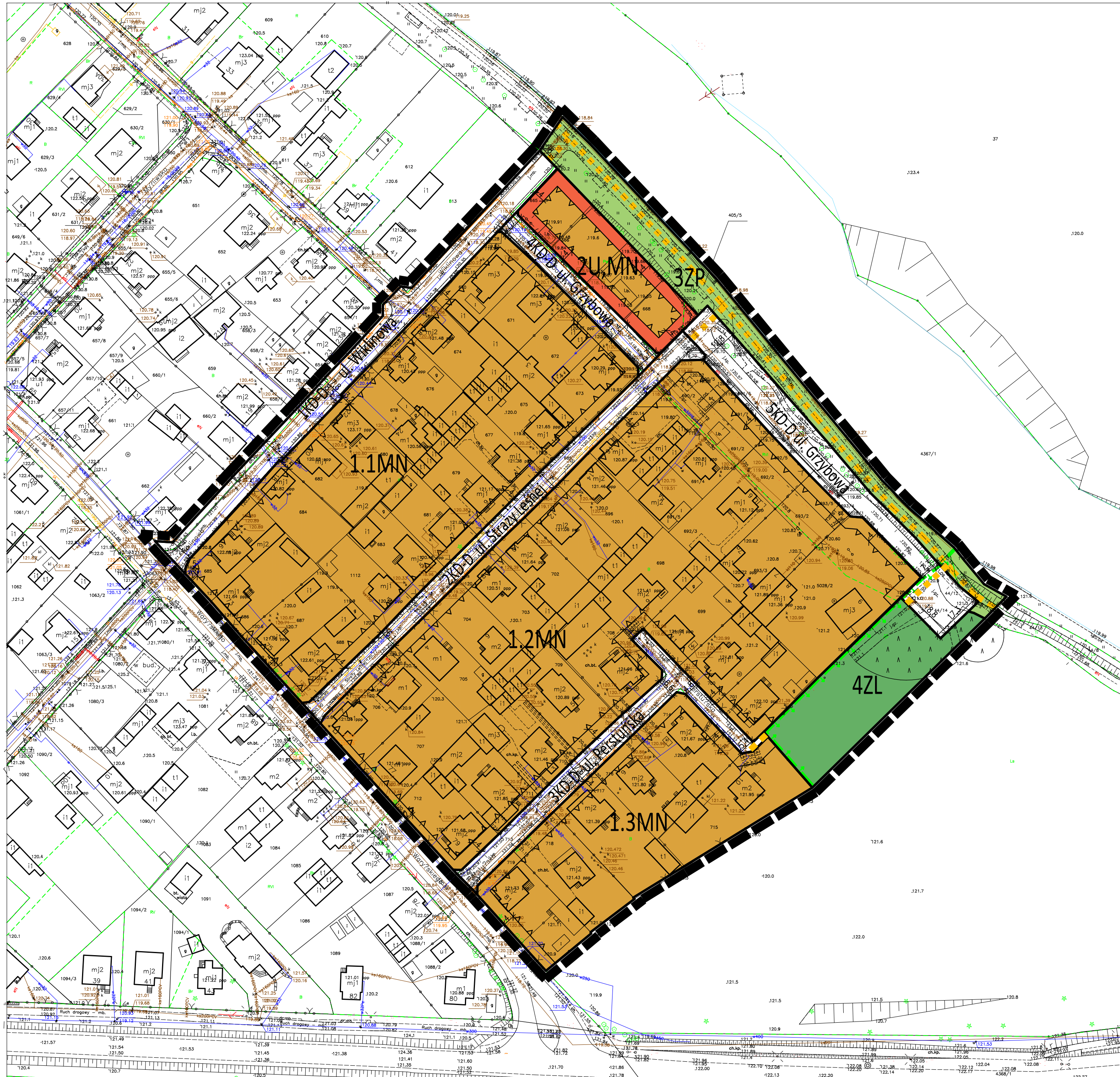
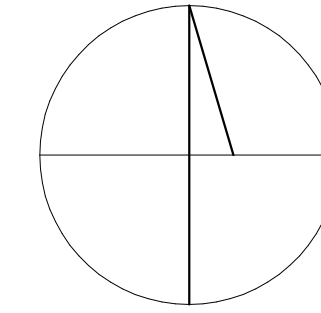
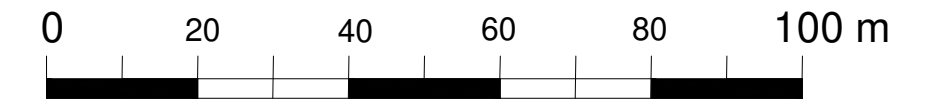


MIEJSCOWY PLAN ZAGOSPODAROWANIA PRZESTRZENNEGO CZĘŚCI MIASTA AUGUSTOWA ZWANY „LIMANOWSKIEGO I - UL. WIKLINOWA, UL. STRAŻY LEŚNEJ, UL. PERSTUŃSKA, UL. GRZYBOWA”

skala 1:1000



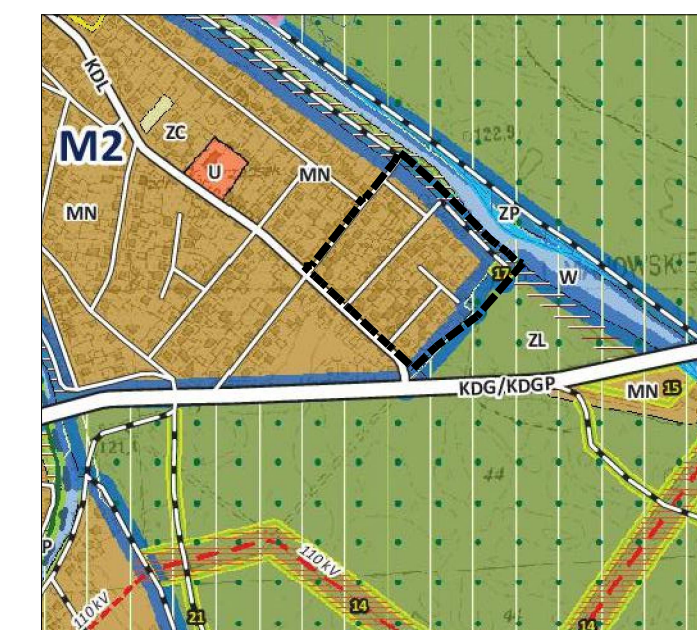
OZNACZENIA GRAFICZNE:

SYMBOLE I PRZEZNACZENIE TERENÓW:

- MN tereny zabudowy mieszkaniowej jednorodzinnej
- U, MN tereny zabudowy usługowej, zabudowy mieszkaniowej jednorodzinnej
- ZP teren zieleni urządzonej z nabrzeżem oraz ścieżką pieszo-rowerową – nadwodny bulwar miejski w zieleni towarzyszącej
- ZL tereny lasów
- KD tereny dróg publicznych
- granica obszaru objętego planem
- linie rozgraniczające
- nieprzekraczalne linie zabudowy
- ↖ ↗ wymiarowanie w metrach
- ścieżki pieszo - rowerowe
- granica obszarów Natura 2000 „Puszcza Augustowska” i „Ostoja Augustowska”

Wyrys ze studium uwarunkowań i kierunków zagospodarowania przestrzennego miasta Augustowa

uchwalonego Uchwałą Nr XXXV/324/17 Rady Miejskiej w Augustowie dnia 30 maja 2017 r.,
zmienionego Uchwałą Nr XXXIX/402/2021 Rady Miejskiej w Augustowie dnia 2 września 2021 r.



OZNACZENIA

- granica planu
- ZAGOSPODAROWANIE TERENÓW**
- MN - tereny zabudowy mieszkaniowej jednorodzinnej
- U - tereny zabudowy usługowej
- ZP - tereny zieleni parkowej
- ZL - tereny lasów i zadrzewień
- W - tereny wód powierzchniowych
- przestrzenie publiczne
- ŚRODOWISKO PRZYRODNICZE**
- lasy ochronne
- obszary wymagające zmiany przeznaczenia gruntów leśnych na cele nieleśne wraz z nr zgodnie z wykazem w tekście studium
- UKŁAD KOMUNIKACYJNY**
- drogi lokalne KDL (istniejące)
- drogi pozostałe (istniejące)
- drogi pozostałe (projektowane)