

**ZARZĄDZENIE NR 4/2025
BURMISTRZA MIASTA AUGUSTOWA**

z dnia 9 stycznia 2025 r.

**w sprawie podania do publicznej wiadomości projektu uchwały
w sprawie wykazu kąpielisk oraz określenie sezonu kąpielowego na
terenie Gminy Miasto Augustów w 2025 r.**

Na podstawie art. 30 ust. 2, pkt 1 ustawy z dnia 8 marca 1990 r. o samorządzie gminnym (t.j. Dz. U. z 2024 r. poz. 1465 z późn. zm.) oraz art. 37 ust. 10 ustawy z dnia 20 lipca 2017 r. Prawo wodne (t.j. Dz. U. z 2024 r. poz. 1087 z późn. zm.), zarządzam co następuje:

§ 1.

1. Podać do publicznej wiadomości projekt uchwały w sprawie wykazu kąpielisk w 2025 r. na terenie Gminy Miasto Augustów poprzez umieszczenie na tablicy ogłoszeń Urzędu Miejskiego w Augustowie, na stronie internetowej www.urzad.augustow.pl oraz w Biuletynie Informacji Publicznej.

2. Propozycje zmian oraz uwagi do projektu uchwały można składać w terminie 21 dni od dnia ogłoszenia:

- w formie pisemnej na adres: Urząd Miejski w Augustowie, ul. Młyńska 35, 16-300 Augustów,
- drogą mailową na adres: wydzial.edukacji@urzad.augustow.pl z podaniem imienia i nazwiska lub nazwy jednostki organizacyjnej i adresu.

§ 2.

Zarządzenie wchodzi w życie z dniem podjęcia.

Burmistrz Miasta
Augustowa

Mirosław Karolczuk

Projekt

z dnia 3 stycznia 2025 r.

Zatwierdzony przez

UCHWAŁA NR
RADY MIEJSKIEJ W AUGUSTOWIE

z dnia 2025 r.

Kieruje pod obrady
Rady Miejskiej w Augustowie
Z up. BURMISTRZA
Zastępcą Burmistrza
(podpis)
Filip Jerzy Chodkiewicz

**w sprawie wykazu kąpielisk oraz określenia sezonu kąpielowego na terenie Gminy Miasto Augustów
w 2025 r.**

Na podstawie art. 18 ust. 2 pkt 15 ustawy z dnia 8 marca 1990 r. o samorządzie gminnym (t.j. Dz. U. z 2024 r. poz. 1465 z późn. zm.) oraz art. 37 ust. 1 i 2 ustawy z dnia 20 lipca 2017 r. Prawo wodne (t.j. Dz. U. z 2024 r. poz. 1087 z późn. zm.) uchwała się, co następuje:

§ 1. 1. Określa się wykaz kąpielisk na terenie Gminy Miasto Augustów w roku 2025:

- 1) Kąpielisko Plaża Radiowej Trójki, ul. Zarzecze, 16-300 Augustów,
- 2) Kąpielisko Plaża POSTiW, ul. Zarzecze, 16-300 Augustów,
- 3) Kąpielisko Plaża Bielnik, ul. Nadrzeczna, 16-300 Augustów,
- 4) Kąpielisko Plaża Budowlani, ul. Zdrojowa, 16-300 Augustów.

2. Opis lokalizacji kąpielisk stanowi załącznik do niniejszej uchwały.

§ 2. Na terenie Gminy Miasto Augustów w roku 2025 ustala się sezon kąpielowy w okresie od 28 czerwca 2025 r. do 31 sierpnia 2025 r.

§ 3. Wykonanie uchwały powierza się Burmistrzowi Miasta Augustowa.

§ 4. Uchwała wchodzi w życie po upływie 14 dni od ogłoszenia w Dzienniku Urzędowym Województwa Podlaskiego.

Przewodniczący Rady
Miejskiej w Augustowie

Dariusz Ostapowicz

KIEROWNIK
Wzrostu Edukacji i Sportu
Anita Szostak

RADCA PRAWNY
Beata Kornatowska
Winkowska

Załącznik do uchwały Nr

Rady Miejskiej w Augustowie

z dnia2025 r.

Opis lokalizacji kąpielisk na terenie Gminy Miasto Augustów w 2025 roku

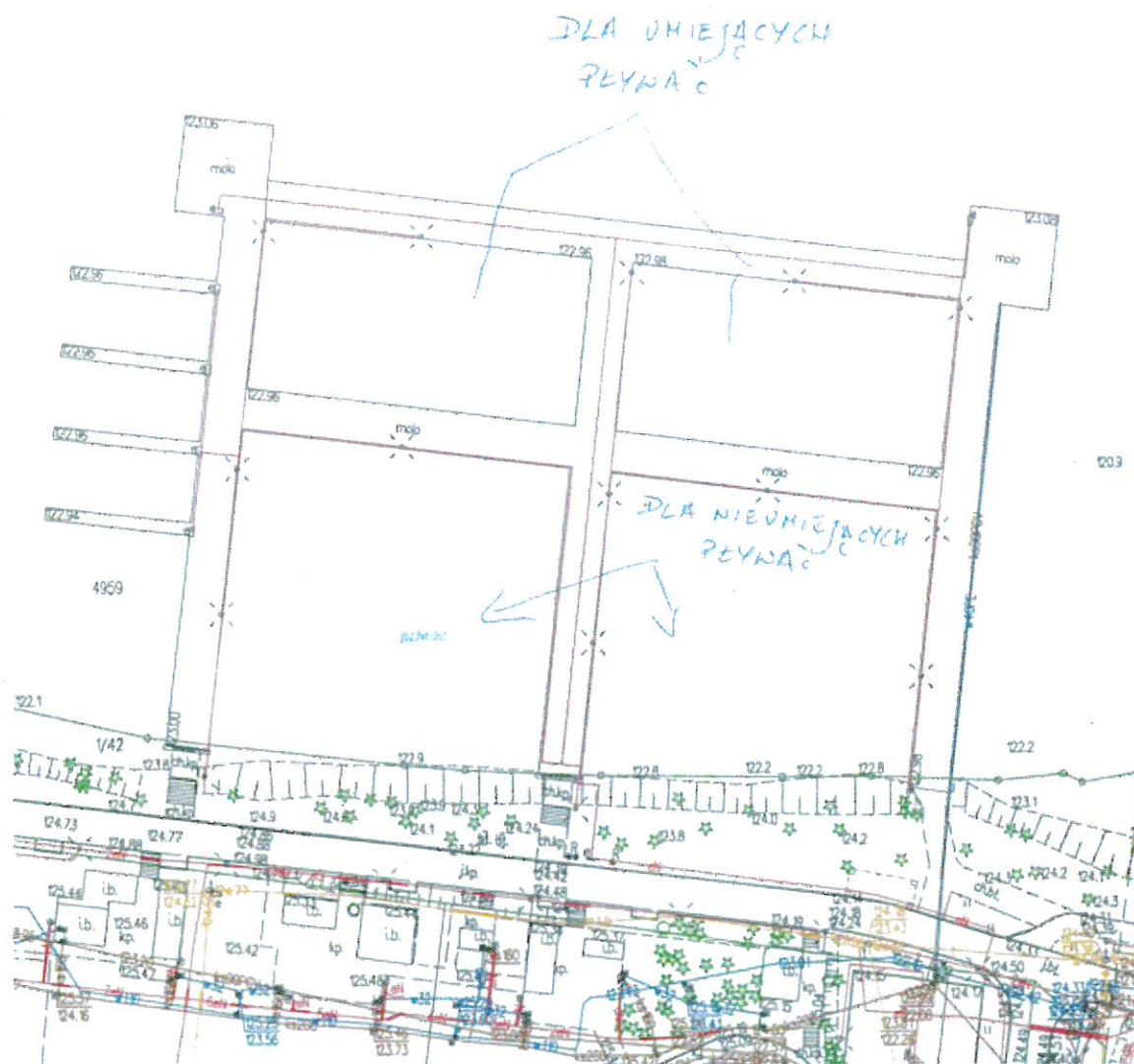
1. Kąpielisko przy Plaży Radiowej Trójki zlokalizowane jest przy plaży wzdłuż linii brzegowej stanowiącej część działki o numerze ewidencyjnym 4959 obr. 2 o długości linii brzegowej 110 m. Współrzędne geograficzne wyznaczające obszar kąpieliska:

strona prawa N: 53.85460649 E: 22.98626715

N: 53.85399494 E: 22.98616139

strona lewa N: 53.85470935 E: 22.98465403

N: 53.85402443 E: 22.98453536



2. Kąpielisko przy Plaży POSTiW zlokalizowane jest przy plaży wzdłuż linii brzegowej stanowiącej część działki o numerze ewidencyjnym 4959 obr. 2 o długości linii brzegowej 60 m.

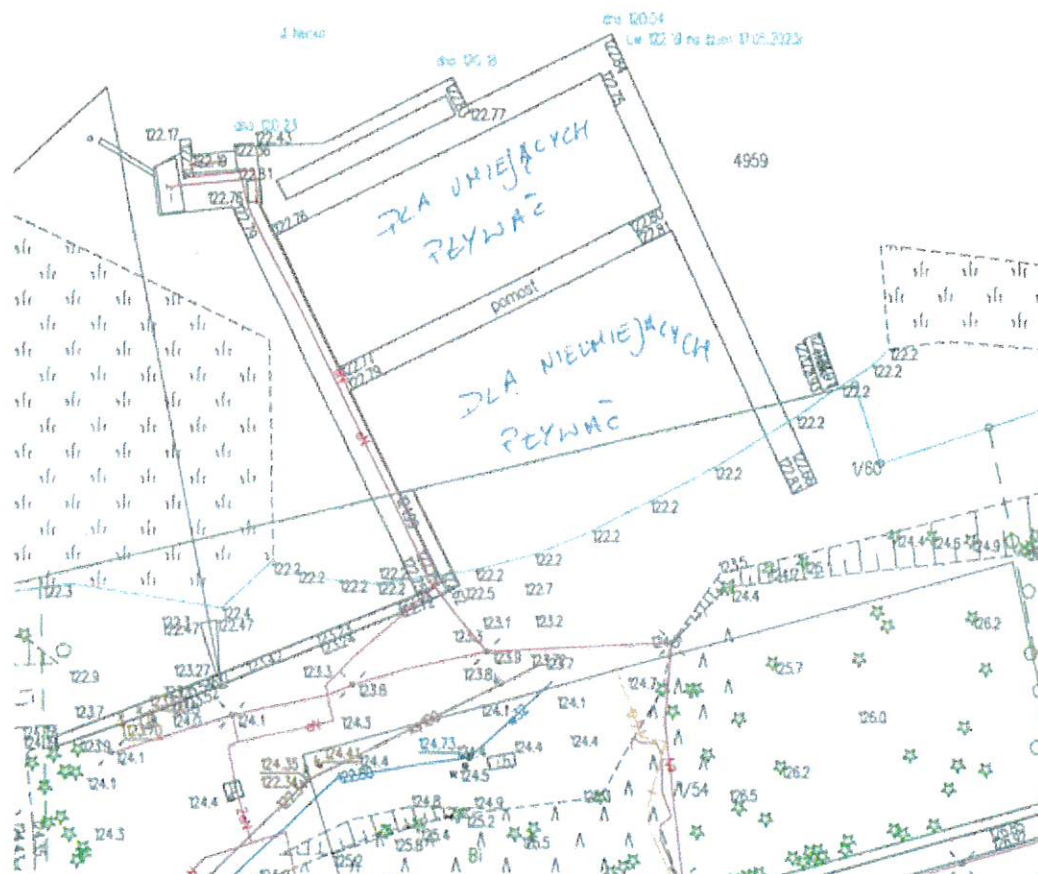
Współrzędne geograficzne wyznaczające obszar kąpieliska:

strona prawa N: 53.8546763 E: 22.98997737

N: 53.85424615 E: 22.99033468

strona lewa N: 53.85447052 E: 22.9891909

N: 53.85405089 E: 22.98954922



3. Kąpielisko przy Plaży Bielnik zlokalizowane jest przy plaży wzdłuż linii brzegowej stanowiącej część działki o numerze ewidencyjnym 4959 obr. 2 o długości linii brzegowej 30 m.

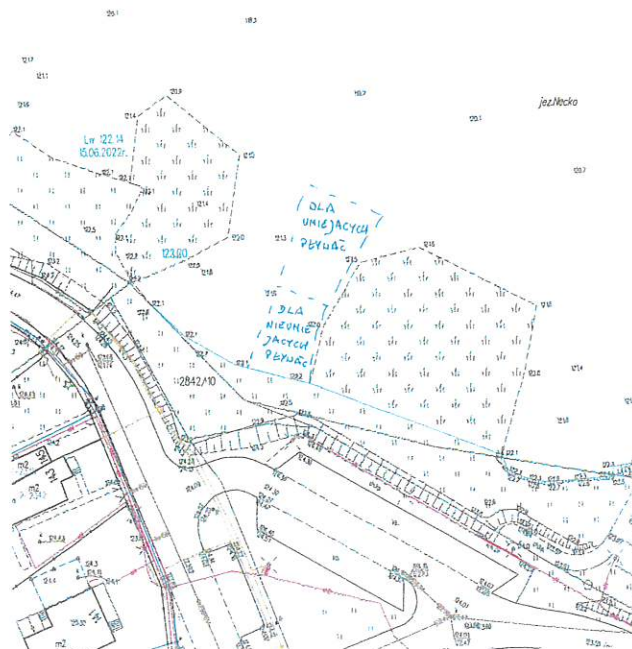
Współrzędne geograficzne wyznaczające obszar kąpieliska:

strona prawa N: 53.85699692 E: 22.97131724

N: 53.85723916 E: 22.97147813

strona lewa N: 53.85701977 E: 22.97116639

N: 53.85726559 E: 22.97129138



3. Kąpielisko przy Plaży Budowlani zlokalizowane jest przy plaży wzdłuż linii brzegowej stanowiącej część działki o numerze ewidencyjnym 4959 obr. 2 o długości linii brzegowej 50 m.

Współrzędne geograficzne wyznaczające obszar kąpieliska:

strona prawa N: 53.85999287 E: 22.99864326

N: 53.86001764 E: 22.99804357

strona lewa N: 53.85954509 E: 22.99861459

N: 53.85957389 E: 22.99800120

