

UCHWAŁA NR XX/167/16
RADY MIEJSKIEJ W AUGUSTOWIE

z dnia 2 marca 2016 r.

w sprawie przystąpienia do sporządzenia Miejscowego planu zagospodarowania przestrzennego części miasta Augustowa zwanego „Netta – Rybacka”

Na podstawie art. 18 ust. 2 pkt 15 ustawy z dnia 8 marca 1990 r. o samorządzie gminnym (t.j. Dz. U. z 2015 r. poz. 1515, poz. 1045, poz. 1890) oraz art. 14 ust. 1, 2 i 4 ustawy z dnia 27 marca 2003 r. o planowaniu i zagospodarowaniu przestrzennym (t.j. Dz. U. z 2015 r. poz. 199, poz. 443, poz. 774, poz. 1265, poz. 1434, poz. 1713, poz. 1777, poz. 1830, poz. 1890) Rada Miejska w Augustowie uchwala, co następuje:

§ 1. Przystępuje się do sporządzenia Miejscowego planu zagospodarowania przestrzennego części miasta Augustowa zwanego „Netta – Rybacka”.

§ 2. Obszar sporządzenia planu obejmuje:

- 1) obszar wymagający zmiany ustaleń obowiązującego Miejscowego planu zagospodarowania przestrzennego terenów w centrum Augustowa położonych między ulicami: Mostową, Sienkiewicza, Kilińskiego, Rybacką i rzeką Netta, przyjętego Uchwałą Nr XXVIII/253/01 Rady Miasta Augustów z dnia 29 czerwca 2001 r. (Dz. Urz. Woj. Podlaskiego Nr 27 z dnia 31 lipca 2001 r., poz. 466), w odniesieniu do całego terenu obowiązywania planu;
- 2) obszar wymagający zmiany ustaleń obowiązującego Miejscowego planu zagospodarowania przestrzennego miasta Augustów terenów położonych w centrum między ulicami: Mostową, Sienkiewicza, Kilińskiego, Rybacką, rzeką Netta, 29 Listopada, 3 Maja, Hożą i Młyńską, przyjętego Uchwałą Nr XIX/180/04 Rady Miasta Augustów z dnia 14 września 2004 r. (Dz. Urz. Woj. Podlaskiego Nr 146 z dnia 27 września 2004 r., poz. 1932), w odniesieniu do kompleksów oznaczonych symbolami UP-1, CP, ZP oraz części kompleksów oznaczonych symbolami KL, CPJ, ZP, W;
- 3) obszar wymagający zmiany ustaleń obowiązującego Miejscowego planu zagospodarowania przestrzennego miasta Augustów zwanego „Borki – Centrum” obejmującego tereny położone między ulicami: Rajgrodzką, Al. Jana Pawła II, Konarskiego, Nad Netta, Nadrzeczną, rzeką Netta i ul. Mostową oraz zmieniającego ustalenia części miejscowego planu zagospodarowania przestrzennego terenów w centrum Augustowa położonych między ulicami Mostową, Sienkiewicza, Kilińskiego, Rybacką i rzeką Netta, uchwalonego Uchwałą Nr XXVIII/253/01 Rady Miasta Augustów z dnia 29 czerwca 2001 r. (Dz. Urz. Woj. Podlaskiego Nr 27, poz. 466), w odniesieniu do terenów położonych przy ul. Mostowej i ul. Kilińskiego, stanowiących kompleks zabudowy określonej symbolem przeznaczenia 2 MNU, 1 UGH i częściowo 4 MNU, przyjętego Uchwałą Nr XXXI/197/09 Rady Miejskiej w Augustowie z dnia 30 kwietnia 2009 r. (Dz. Urz. Woj. Podlaskiego Nr 116 z dnia 28 maja 2009 r., poz. 1279), w odniesieniu do kompleksu oznaczonego symbolem 84 WS oraz części kompleksu 68 KD-X;
- 4) obszar wymagający zmiany ustaleń obowiązującego Miejscowego planu zagospodarowania przestrzennego miasta Augustów zwanego „Zarzecze II” dla terenów obejmujących część dzielnicy „Zarzecze” oraz „Osiedle Przylesie” przyjętego Uchwałą Nr XXXV/327/06 Rady Miejskiej w Augustowie z dnia 30 maja 2006 r. (Dz. Urz. Woj. Podlaskiego Nr 178 z dnia 1 lipca 2006 r., poz. 1661) w odniesieniu do części kompleksu oznaczonego symbolem 1-WP, 2-ZP, 3-ZP, 2-KX;
- 5) obszar wymagający zmiany ustaleń obowiązującego Miejscowego planu zagospodarowania przestrzennego części miasta Augustów zwanej dzielnicą Limanowskiego i osiedle Południe, przyjętego Uchwałą Nr XIV/89/07 Rady Miejskiej w Augustowie z dnia 31 października 2007 r. (Dz. Urz. Woj. Podlaskiego Nr 261 z dnia 3 grudnia 2007 r., poz. 2781), w odniesieniu do części kompleksu oznaczonego symbolem 34 WS;

6) obszar nieposiadający obowiązującego planu miejscowego w odniesieniu do części rzeki Netty.

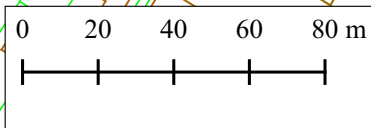
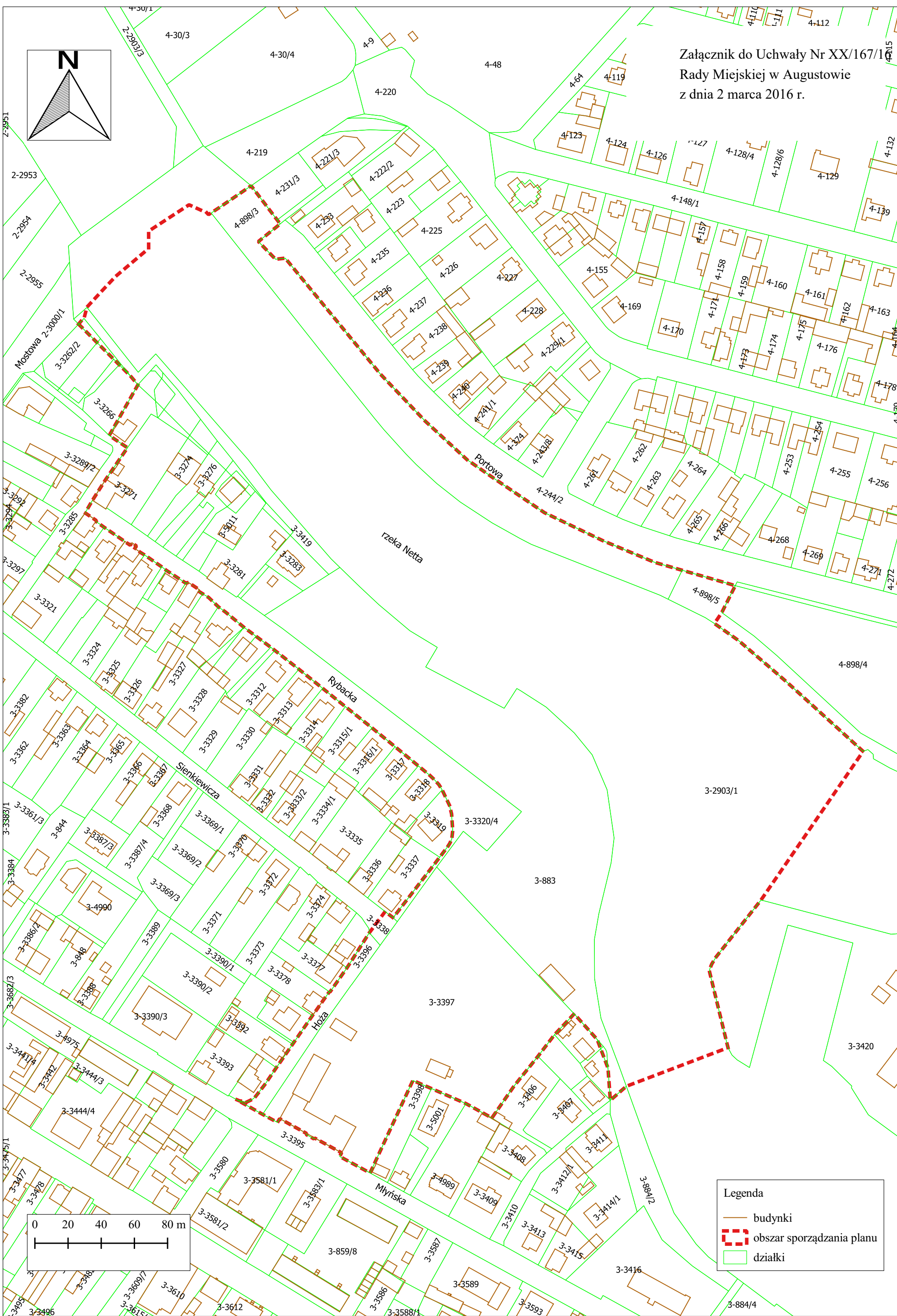
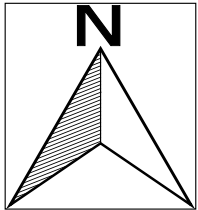
§ 3. Integralną częścią uchwały jest załącznik graficzny przedstawiający granice obszaru objętego sporządzeniem planu.

§ 4. Wykonanie uchwały powierza się Burmistrzowi Miasta Augustowa.

§ 5. Uchwała wchodzi w życie z dniem podjęcia.

Przewodniczący Rady
Miejskiej w Augustowie

Filip Jerzy Chodkiewicz



Legenda

- budynki
- obszar sporządzania planu
- działki