




**PROJEKT ZAGOSPODAROWANIA TERENU
SKALA 1:1000**

Przebudowa drogi wewnętrznej Mazurki - Biernatki od km rob. 0+000 do km rob. 0+370, położonej na działce o nr geodezyjnym 91/3 obręb ew. 1

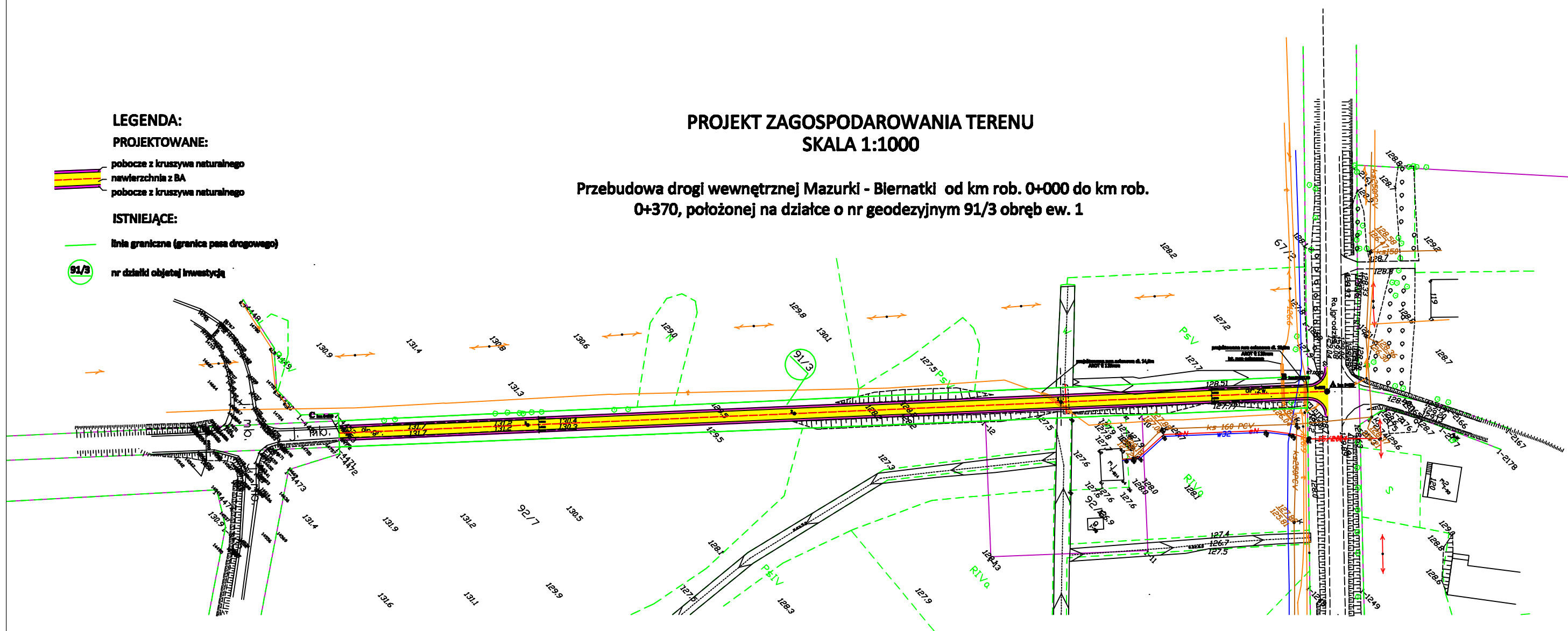
LEGENDA:

PROJEKTOWANE:

-  pobocze z kruszywa naturalnego
-  nawierzchnia z BA
-  pobocze z kruszywa naturalnego

ISTNIEJĄCE:

-  linia graniczna (granica pasa drogowego)
-  nr działki objętej inwestycją



Odcinek objęty zgłoszeniem do Starosty Augustowskiego: B-C od km 0+007,30 do km 0+370
Odcinek objęty zgłoszeniem do Wojewody Podlaskiego: A-B od km 0+000 do km 0+007,30

STADIUM BRANŻA	Przebudowa drogi wewnętrznej Mazurki - Biernatki od km rob. 0+000 do km rob. 0+370, położonej na działce o nr geodezyjnym 91/3 obręb ew. 1		WRZESIEŃ 2016
	PROJEKT WYKONAWCZY	DROGOWA	SKALA NR KRYTERIUM 2
TYTUŁ RYŚNIKI	PROJEKT ZAGOSPODAROWANIA TERENU		
OPRACOWAŁ	mgr inż. Magdalena Sokółowska		
WYKONAŁ			
SPRAWDZIŁ			