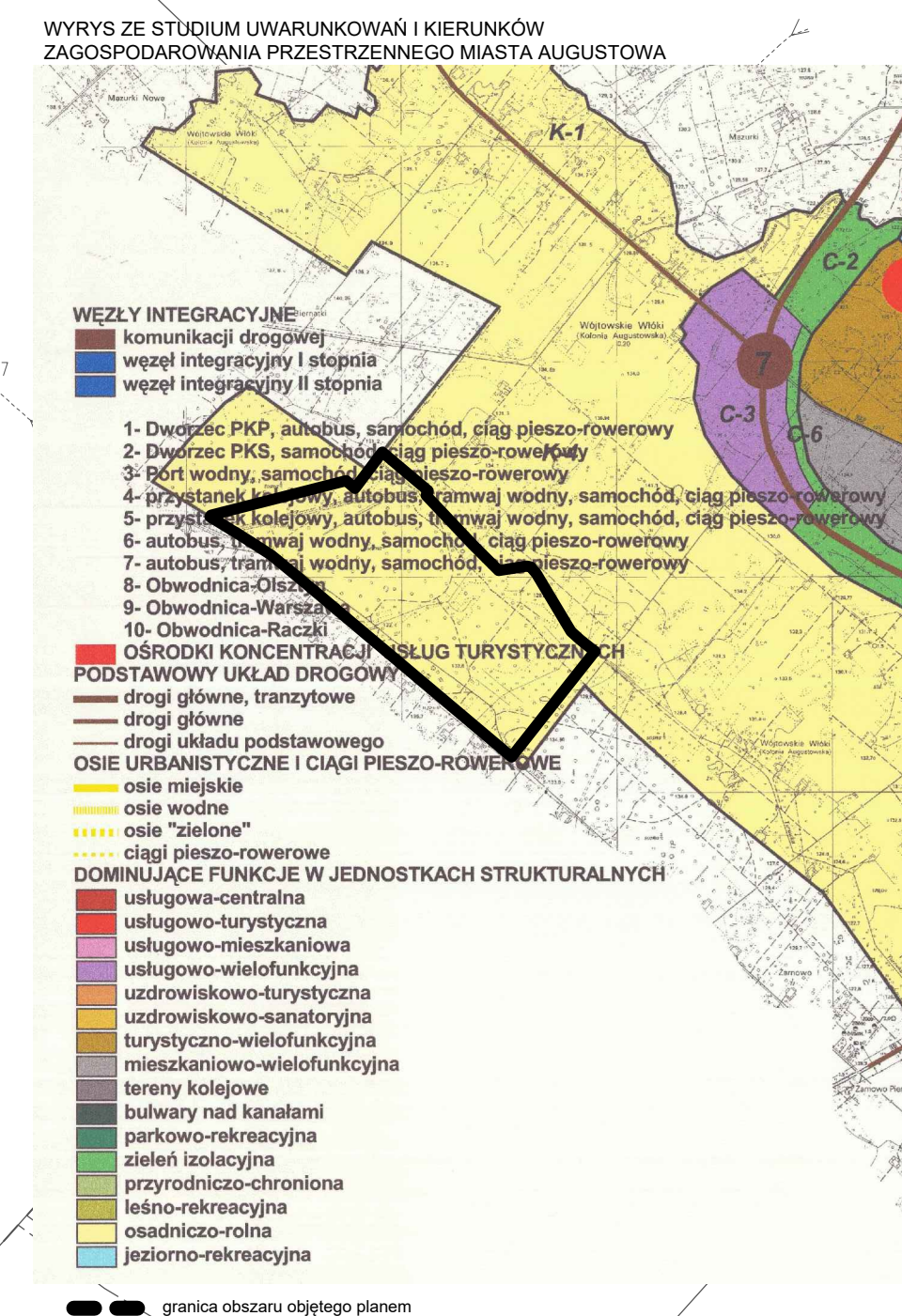
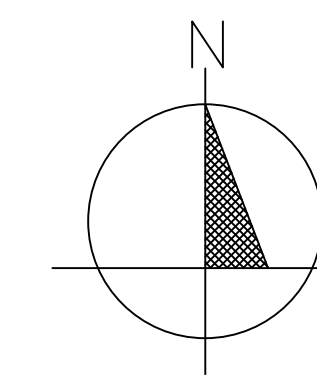




SKALA 1:2000



— granica obszaru objętego planem





— linie rozgraniczające tereny o różnym przeznaczeniu lub różnych zasadach zagospodarowania

— nieprzekraczalne linie zabudowy

— wymiary w metrach

KP	tereny parkingów publicznych
R	teren rolniczy
U	teren zabudowy usługowej związanej z obsługą cmentarza
U2C	teren zabudowy usługowej towarzyszącej cmentarzowi
WS	teren wód powierzchniowych śródlądowych
ZC	teren cmentarza komunalnego
ZI	teren zielni izolacyjnej
ZL	lasy
ZM4C	teren zielni urządzonej i zabudowy usługowej towarzyszącej cmentarzowi
ZR	teren zielni nieurządzonej, łąk, pastwisk
KDL	teren drogi publicznej klasy lokalnej
KDD	teren dróg publicznych klasy dojazdowej
KDW	teren dróg wewnętrznych

OZNACZENIA GRAFICZNE MAJĄCE CHARAKTER INFORMACYJNY

	granica administracyjna miasta Augustów
	granica Obszaru Chronionego Krajobrazu "Puszcza i Jeziora Augustowskie"
	granica strefy ochronnej wokół cmentarza 50 m
	granica strefy ochronnej wokół cmentarza 150 m

TITUL OPRACOWANIA:	WNIOSU O PLAN ZAGOSPODAROWANIA PRZETWÓRZENEGO CZĘŚCI MIASTA AUGUSTOWA ZWANY "CENTRAŁ KOMBILAN"
STAN:	WNIOSZENIE DO PUBLICZNEGO WŁADZU
OPRACOWAŁY:	URZĘDNIK MIASTA AUGUSTOWA z 2 Maja 10 15.300,00 godzin
WYKONAWCA:	INSTYTUT GOSPODARSTWA PRZETWÓRZENI I WIEŚNIACHTWA ul. Sierpna 6 20-101 Wrocław
OPRACOWANIE:	mgr inż. Jacek Mazowiecki - Wzrosty projektant zespołu projektowego mgr inż. Jacek Mazowiecki mgr inż. Anna Uszak mgr. Agnieszka Olszewska